



**CORPOCESAR**

# **INFORME DE PASANTIAS**

**PAULA ANDREA SANCHEZ REYES  
CODIGO \_1065658945  
PROGRAMA DE INGENIERIA  
AGROFORESTAL**

**UNIVERSIDAD NACIONAL ABIERTA A DISTANCIA  
UNAD  
OCTUBRE  
2017**



**UNIVERSIDAD NACIONAL ABIERTA Y A DISTANCIA –UNAD  
INFORME FINAL DE PASANTIAS**



**INFORME DE ACTIVIDADES**

**Presentado por:  
PAULA ANDREA SANCHEZ REYES  
Código\_ 1065658945**

**ASDRUBAL GONZALEZ QUIROZ  
SUPERVISOR - AREA RECURSOS NATURALES  
CORPOCESAR**

**ALEXANDER SALAZAR MONTOYA  
ASESOR DE PASANTIA  
UNAD**

**UNIVERSIDAD NACIONAL ABIERTA A DISTANCIA –UNAD  
ESCUELA DE CIENCIAS AGRICOLAS PECUARIAS Y DEL MEDIO AMBIENTE  
PROGRAMA DE INGENIERIA AGROFORESTAL  
CEAD- VALLEDUPAR  
Octubre  
2017**

## Tabla de contenido

<b>INTRODUCCIÓN</b> .....	5
<b>2. OBJETIVOS DE LA PASANTIA</b> .....	6
<b>2.1 GENERAL</b> .....	6
<b>2.2. ESPECÍFICOS</b> .....	6
<b>3. DESCRIPCION DEL PLAN DE TRABAJO</b> .....	7
<b>3.1. APOYAR LABORES DE APROVECHAMIENTO FORESTAL SOSTENIBLE Y ACOMPAÑAMIENTO EN EL PROYECTO DE GOBERNANZA FORESTAL EN EL DEPARTAMENTO DEL CESAR</b> .....	7
<b>4. JUSTIFICACION</b> .....	9
<b>5. MARCO CONCEPTUAL</b> .....	10
<b>6.1 INFOMACIÓN GENERAL DE CORPOCESAR</b> .....	10
<b>6.1.1. Historia</b> .....	10
<b>6.1.2. Información corporativa</b> .....	10
<b>7. RESULTADOS</b> .....	12
<b>Tabla 1. Resultados e indicadores esperados durante el desarrollo de la pasantía</b> .	12
<b>7.1. APOYO EN EL PROYECTO DE CONSOLIDACIÓN DE LA GOBERNANZA FORESTAL</b> .....	12
<b>7.1.1. Capacitación en el manejo de programa Alaska- Web</b> .....	13
<b>Tabla 2. Actividad de alimentación del sistema de información de aprovechamiento forestal con documentación digital de usuarios a solicitudes, soportes, permisos, salvoconductos y autorizaciones en el aplicativo Web.</b> .....	13
<b>7.1.2. Capacitación a entidades de control /puestos policivos</b> .....	16
<b>Tabla 3: capacitación a entidades de control</b> .....	17
<b>7.2. TALLERES DE SENSIBILIZACIÓN SOBRE EDUCACIÓN AMBIENTAL Y RECURSOS NATURALES</b> .....	21
<b>Tabla 4. Descripción de talleres de sensibilización sobre educación ambiental y recursos naturales (aserraderos).</b> .....	22
<b>Tabla 5. Descripción de talleres de sensibilización sobre educación ambiental.</b> .....	26
<b>Tabla 6. Descripción de capacitación a estudiantes</b> .....	32
<b>7.3. VISITAS DE CONTROL YSEGUIMIENTO A USUARIOS DE PERMISOS DE APROVECHAMIENTO FORESTAL URBANO</b> .....	34
<b>Tabla 7. Visitas de control y seguimiento</b> .....	35
<b>8. CONSOLIDACIÓN DE RESULTADOS</b> .....	38



**UNIVERSIDAD NACIONAL ABIERTA Y A DISTANCIA –UNAD  
INFORME FINAL DE PASANTIAS**



<b>Tabla 8.</b> Resultados de metas e indicadores alcanzados durante la pasantía.....	38
<b>Gráfica 1. Resultados</b> .....	39
<b>9. ANÁLISIS DE LA PASANTÍA</b> .....	40

## **INTRODUCCIÓN**

El presente informe contiene las actividades realizadas durante el periodo de seis meses de pasantías, realizadas en la corporación autónoma regional del Cesar – CORPOCESAR, como apoyo en la sub-área de recursos naturales, bajo la supervisión del Coordinador Asdrúbal Quiroz.

En la propuesta de trabajo se plantearon unos resultados esperados y se dividen de la siguiente manera. Capacitación entidades de control /puestos policivos sobre registro y manejo de plataforma del sistema de información de aprovechamiento forestal (ALASKA). En segunda instancia los talleres de sensibilización sobre educación ambiental y recursos naturales con énfasis en (flora) a la comunidad con el fin de que se vinculen en los procesos de conservación forestal y propongan alternativas de solución a la problemática existente y por ultimo realizar visitas de control y seguimiento a usuarios de permisos de aprovechamiento forestal urbano. Con los cuales se trabajaron distintas actividades descritas a continuación.

## **2. OBJETIVOS DE LA PASANTIA**

### **2.1 GENERAL**

Apoyar a la Sub- Área de Recursos Naturales en las labores tendientes al Aprovechamiento Sostenible del Recurso Flora y en el Proyecto De Consolidación de la Gobernanza Forestal en Colombia

### **2.2. ESPECÍFICOS**

- Apoyar en el proyecto de consolidación de la gobernanza forestal, en temas de capacitaciones a entidades de vigilancia y control en el manejo del sistema de información de aprovechamiento forestal de la corporación
- Acompañar a los técnicos y operarios de la sub área de recursos Naturales y Educación Ambiental en las labores tendientes como visitas de control y seguimiento forestal
- Realizar talleres de socialización y capacitación a la comunidad y gremios que realizan actividades de explotación del recurso flora en temas de educación ambiental

### **3. DESCRIPCION DEL PLAN DE TRABAJO**

#### **3.1. APOYAR LABORES DE APROVECHAMIENTO FORESTAL SOSTENIBLE Y ACOMPAÑAMIENTO EN EL PROYECTO DE GOBERNANZA FORESTAL EN EL DEPARTAMENTO DEL CESAR**

Este plan de trabajo tiene como finalidad poner en práctica los conocimientos adquiridos durante el programa de ingeniería agroforestal con el fin de colaborar en actividades como visitas de control y seguimiento que realizan los contratistas y operarios a los distintos sitios de la zona urbana de Valledupar con el fin de hacer seguimiento a los permisos otorgados por la corporación autónoma regional del Cesar Corpocesar, a los usuarios y verificar si los procedimientos de aprovechamiento forestal doméstico público o privado se realizaron de forma correcta y por personas idóneas, estas visitas tienen como resultado verificar si están cumplimiento con las obligaciones de compensación pactadas entre los usuarios y la corporación.

Se describen las actividades a desarrollar durante las pasantías

1. Apoyar permanentemente y constante el proyecto de consolidación de la gobernanza forestal en Colombia, aplicado para el departamento del cesar el cual busca fortalecer la legalidad de madera en Colombia y minimizar los impactos negativos generados a causa de actividades de explotación como la minería, tala ilegal, las industrias y el comercio. Para que tomen otro rumbo que aplique hacia operaciones legales en el sector forestal y lograr una cadena de consumo responsable en el cual participen todos los actores de este tipo de aprovechamientos.
2. Revisar los planes de aprovechamiento y protocolos de gobernanza forestal en el cual dentro del proyecto existe el sistema de información de aprovechamiento forestal el cual es muy importante porque ayuda a los usuarios en la agilidad de los trámites en cuanto a las solicitudes de permisos, autorizaciones, documentación y soportes para lo cual se debe hacer los procesos mediante la plataforma tipo web y móvil donde se lleva un registro de todas las solicitudes para lograr mayor control y vigilancia forestal en todos los aprovechamientos otorgados.
3. Acompañamientos a visitas de control y seguimiento forestal en área del municipio de Valledupar.  
Las visitas se realizarán con el fin de verificar el cumplimiento de los permisos y solicitudes de otorgamiento sobre los aprovechamientos a nivel doméstico y comercial.

4. Cargue permanente y constante de documentación, soportes, permisos y autorizaciones del proyecto gobernanza forestal en Colombia, en el sistema de información de aprovechamiento forestal

Esta actividad tiene como finalidad organizar la información suministrada por los usuarios en el aplicativo web y verificar si es veraz y confiable, también llevar un conteo de los permisos otorgados por la corporación y clasificarlos según las solicitudes. También las autoridades policivas pueden ingresar mediante el aplicativo móvil a corroborar la información de los salvoconductos otorgados para ver su total legalidad, esto con fin de controlar el transporte ilegal de madera en el departamento.

5. Participar de forma activa en las jornadas de sensibilización y capacitaciones constantes y permanentes en educación ambiental a la comunidad sobre temas de control fitosanitario, afectaciones de tipo biótico y abiótico que atenten contra el buen estado de los árboles.

El objetivo con este tipo de actividades es para que las entidades públicas, privadas y la comunidad de los diferentes sectores del municipio de Valledupar se vinculen a los procesos y proyectos de conservación forestal urbana y propongan alternativas de solución a las problemáticas existentes.

6. Colaborar en la proyección de actos administrativos que se requieran en la coordinación de Recursos Naturales que tengan que ver con los permisos de aprovechamientos sostenibles de flora que se vienen adelantando.
7. Realización de informes mensuales sobre las actividades realizadas de visitas técnicas, diligenciamiento formatos, solicitudes de aprovechamiento forestal de árboles aislados, aprovechamiento forestal doméstico aprovechamiento forestales único.

Dentro de los cuales se otorgan los permisos si están causando algún tipo de riesgos y se encuentren en sitios de dominio públicos o predios privados que estén afectados fitosanitariamente estén caídos o muertos por causas naturales o estén afectado vías públicas dañando estructuras de redes eléctricas, redes sanitarias y proyectar los informes de charlas de sensibilización y capacitaciones.



#### **4. JUSTIFICACION**

con la realización de la propuesta de trabajo se pretende apoyar a la sub- área de recursos naturales, en labores tendientes al aprovechamiento sostenible del recurso flora a nivel urbano y departamental en el proyecto de consolidación de la gobernanza forestal en Colombia, se trata de colaborar en el proceso de minimización y manejo de los recursos naturales, por parte de la comunidad, considerando que la solución a la problemática amerita un manejo integral donde se atienda al usuario, se capacite y brinde acompañamiento en el proceso de control y vigilancia de los recursos naturales.

Este proceso debe ser articulado entre el programa de educación ambiental y el área de recursos naturales de la corporación, con la finalidad de abonar esfuerzos conjuntamente y de esta manera vincular a los usuarios planteando alternativas sostenibles y sustentables para que se puedan aprovechar de manera legal los recursos, apoyando la conservación y preservación de los mimos.

Desde mi punto de vista como futura profesional e integrante de una sociedad de consumo, en nuestro país la tala y el tráfico ilegal de madera ha tomado mucha fuerza de tal manera que la amenaza es directa y tiende a la desaparición de muchas especies arbóreas nativas y zonas de bosques protegidos, puesto que la gran mayoría de esas especies forestales tienen un mercado apetecido tanto a nivel nacional como internacional, es por este motivo que la sociedad busca la manera de hacer este tipo de actividades de explotación ilegalmente, por qué no les va a generar altos costos de inversión. También existe otra contraparte que son las actividades domésticas que están tomando fuerza porque son utilizadas para generar combustible y satisfacer las necesidades principales de los seres humanos. Por este motivo se deben aplicar las leyes ya existentes y apoderarse de los conocimientos adquiridos para hacer ver los impactos negativos que se están generando a los recursos naturales y demostrando que dentro de poco existirán menos.

Por eso me parecen importantes las relaciones interinstitucionales las cuales brindan oportunidades de ejercer programas y proyectos encaminados a la minimización y control de aprovechamientos de los recursos. Para así tener cifras y datos más exactos que están sucediendo actualmente para así tomar acciones sostenibles que generen cambios.

## **5. MARCO CONCEPTUAL**

**PRAE:** Proyectos ambientales escolares

**CIDEA:** Comité interinstitucional de educación ambiental

**PROCEDA:** Proyecto ciudadano de educación ambiental

**PCGFC:** Proyecto de consolidación de la gobernanza forestal en Colombia.

**ALASKA:** Software (Aplicativo) sistema de información de aprovechamiento forestal. Legalidad del aprovechamiento forestal

### **6.1 INFORMACIÓN GENERAL DE CORPOCESAR**

#### **6.1.1. Historia**

#### **6.1.2. Información corporativa**

##### **Misión**

Liderar dentro del marco del desarrollo sostenible la gestión ambiental en su jurisdicción.

##### **Visión**

Lograr que en el 2020 el desarrollo integral de la comunidad se dé en armonía con la naturaleza, reconociendo y fortaleciendo la identidad cultural y la vocación productiva del territorio.

##### **Objeto de Corpocesar**

Propender por el desarrollo sostenible y la protección del medio ambiente en su jurisdicción, a través de la ejecución de las políticas, planes, programas y proyectos sobre medio ambiente y recursos naturales renovables, así como dar cumplida y oportuna aplicación a las disposiciones legales vigentes sobre su disposición, administración, manejo y aprovechamiento, conforme a las regulaciones, pautas y directrices expedidas por el Ministerio de Ambiente, Vivienda y Desarrollo Territorial.

## **Principios y valores corporativos**

**Calidad en el servicio:** Nos esforzamos por el permanente mejoramiento de nuestros servicios formando un equipo humano de alto nivel técnico y profesional, que brinde seguridad y confianza a nuestros usuarios.

**Respeto al ambiente:** Creamos en nuestros servidores públicos un alto sentido de responsabilidad frente a la misión de la Corporación para promover el respeto y el compromiso con el medio ambiente y nuestra comunidad.

**Contribución participativa de la entidad:** Desarrollamos canales apropiados de comunicación y enlace para garantizar la efectiva participación de nuestros servidores públicos y usuarios en el seguimiento y mejoramiento de la gestión de la Corporación.

**Compromiso con el quehacer institucional:** Nos sentimos plenamente identificados con Corpocesar, es decir con su misión, sus valores, programas y proyectos, como fundamentos legítimos para responder a nuestro compromiso como sociedad.

**Gestión ambiental autónoma:** Adaptamos nuestra gestión a las diversidades socioculturales y biofísicas que caracterizan nuestra sociedad y su territorio, a través de un trabajo institucional coordinado, que apoye el fortalecimiento de la gestión ambiental responsable y autónoma de las entidades territoriales.

**Honestidad en la actuación:** En nuestras actuaciones y decisiones nos empeñamos en trascender los objetivos, propósitos, creencias y gustos personales, de modo que impere siempre el bien común de las generaciones actuales y futuras. Nuestras actuaciones y decisiones como servidores públicos son impersonales.

## 7. RESULTADOS

**Tabla 1. Resultados e indicadores esperados durante el desarrollo de la pasantía**

<b>RESULTADO/PRODUCTO ESPERADO</b>	<b>INDICADOR</b>
Capacitación entidades de control /puestos policivos sobre registro y manejo de plataforma del sistema de información de aprovechamiento forestal (ALASKA)	10 Puestos de control policivos Tipo de usuarios: Personal de la policía nacional de los puestos de control y vigilancia que verifican el transporte de madera.
Adelantar talleres de sensibilización sobre Educación Ambiental y Recursos naturales con énfasis en (flora) a la comunidad con el fin de que se vinculen en los procesos de conservación forestal y propongan alternativas de solución a la problemáticas existentes.	Número de talleres: 10, Número de capacitados: 300 personas Comunidades capacitadas: Gremios de aserraderos, Estudiantes, usuarios de aprovechamientos forestal domésticos privados, líderes de juntas de acción comunal y madres comunitarias
Visitas de control y seguimiento a usuarios de permisos de aprovechamiento forestal urbano	Áreas (Ha), Especies de árboles, maderables, frutales. 40 Visitas a usuarios de Aprovechamiento de árboles en espacio público o privado y arboles aislados que generen riesgo y peligro.

### 7.1. APOYO EN EL PROYECTO DE CONSOLIDACIÓN DE LA GOBERNANZA FORESTAL

La actividad consistió en el apoyo en el proyecto de consolidación de la gobernanza forestal manejo e ingreso de información al programa ALASKA -WEB de aprovechamiento forestal, documentos, soportes, permisos y monitoreo de salvoconductos.

Este aspecto se divide en dos actividades

1. Capacitación en el manejo de programa Alaska- Web (capacitación al pasante)
2. Multiplicar los conocimientos aprendidos sobre el manejo del programa Alaska (Pasante – actores)

**7.1.1. Capacitación en el manejo de programa Alaska- Web**

**Tabla 2.** Actividad de alimentación del sistema de información de aprovechamiento forestal con documentación digital de usuarios a solicitudes, soportes, permisos, salvoconductos y autorizaciones en el aplicativo Web.

<b>NOMBRE DE LA ACTIVIDAD/EVENTO</b>			
Apoyo en el proyecto de consolidación de la gobernanza forestal manejo e ingreso de información al programa Alaska –web de aprovechamiento forestal, documentos, soportes, permisos y monitoreo de salvoconductos.			
<b>FECHA DE REALIZACIÓN</b>			
Abril			
<b>DEPARTAMENTO</b>		Cesar	<b>MUNICIPIO</b>
			Valledupar
<b>CONTENIDO DEL INFORME</b>			
<b>OBJETIVO DE LA ACTIVIDAD/EVENTO</b>		<p>Apoyar permanente y constante el proyecto gobernanza forestal, aplicado para los sectores de aprovechamiento el cual fortalece la legalidad de madera y el consumo.</p> <p>Cargue digital constante de documentación, soportes, permiso, salvoconductos y autorizaciones en el sistema de información de aprovechamiento forestal</p>	
<b>ASPECTOS CONCEPTUALES (EJE CENTRAL) DESARROLLADOS DURANTE LA ACTIVIDAD/ EVENTO.</b>		<p>Plan de gobernanza forestal</p> <p>Manejo de plataforma ALASKA (ADMINISTRADOR) solicitudes y permisos salvoconductos</p>	
<b>DESARROLLO DE LAS ACTIVIDADES O EVENTOS</b>			
<p>Durante el mes de febrero el ingeniero de sistemas de la corporación me capacitó en la implementación, cargue y descargue de aplicativo web y móvil (ALASKA) del sistema de información para el registro de solicitudes de aprovechamiento forestal y el monitoreo de salvoconductos otorgados por CORPOCESAR.</p> <p>Esté aplicativo busca ir de la mano con el proyecto de gobernanza forestal que actualmente está implementando la corporación, con el fin que las entidades de control y vigilancia como lo son los puestos de policía de los diferentes municipios del departamento, puedan verificar</p>			

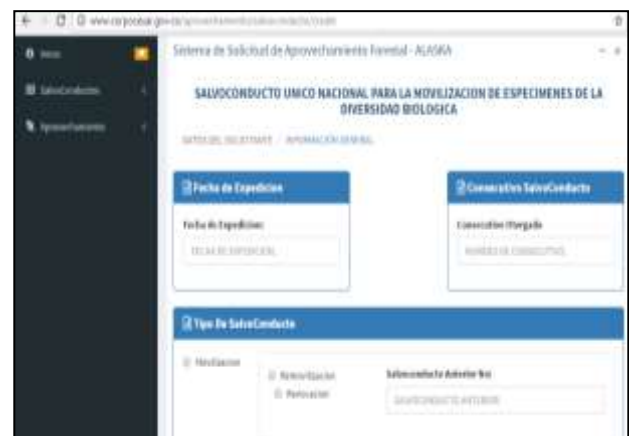
mediante el aplicativo MOVIL la legalidad tanto de la madera movilizada como de los salvoconductos.

La finalidad de este aplicativo es mejorar y garantizar los conductos de interacción y supervisión entre el usuario y la corporación.

Implementación del manual de administración y usuario web  
implementación del manual de usuarios móvil

Atención a usuarios en la oficina de recursos naturales

### Registro fotográfico



**Lista de Aprovechamientos**

Aprovechamiento	Cedula Catastral	Calidad Actual	Operación
54	782214	Propietario	<a href="#">Ver</a> <a href="#">Revisión Aprobada</a>
55	4785	Poseedor	<a href="#">Ver</a> <a href="#">Revisión</a>
56	1685271083467965	Propietario	<a href="#">Ver</a> <a href="#">Revisión Aprobada</a>
57	1685271083467965	Propietario	<a href="#">Ver</a> <a href="#">Revisión Aprobada</a>
58	1685271083467965	Propietario	<a href="#">Ver</a> <a href="#">Revisión Aprobada</a>
59	12358522365	Arrendatario	<a href="#">Ver</a> <a href="#">Revisión</a>

**Lista de SalvoConductos**

Nombre Titular	Resolución	Desde	Hasta	Finalidad	Clase Aprovechamiento	Operación
Adriana Fernandez Chaves	2236-2016	2017-02-25	2017-02-28	Establecimientos	Reserva Natural	<a href="#">Ver</a> <a href="#">Revisión</a>
Jorge Castro Medina	3434-2016	2017-02-06	2017-02-22	Comercial	Reserva Natural	<a href="#">Ver</a> <a href="#">Revisión</a>
Bernie walter Izara	177	2017-02-22	2017-02-05	Comercial	Domestico	<a href="#">Ver</a> <a href="#">Revisión</a>
Solo mundo rosa	896	2017-02-20	2017-02-05	Comercial	Domestico	<a href="#">Ver</a> <a href="#">Revisión</a>
EDIBERTO GARCIA	134	2017-02-20	2017-02-05	Comercial	Plantación Forestal	<a href="#">Ver</a> <a href="#">Revisión</a>
NICOLAS HERNANDEZ	12	2017-04	2017-06	Comercial	Reserva Natural	<a href="#">Ver</a>

Las imágenes que se anexan al informe corresponden a los pasos de manejo del aplicativo móvil desde el usuario (ADMINISTRADOR) quien es el encargado de ingresar todas las solicitudes de aprovechamientos, revisar la documentación anexada y cargar la información del salvoconducto otorgado a los usuarios.

**LISTA DE CHEQUEO DE LA PRESENTACION DE ANEXOS**

		SI	NO	NA
<b>ANEXOS DE LA ACTIVIDAD / EVENTO</b>	Copia de asistencia a encuentros, reuniones y conversatorios			X
	Archivo fotográfico (folio)			X
	Pantallazos de los aplicativos	X		
	Instructivo Manual de administración –WEB (físico y digital)	X		
	Instructivo Manual de administración –MOVIL (físico y digital)	X		
<b>MATERIAL DUVULGATIVO</b>	Manual de administración –WEB (físico) para capacitaciones	X		
	Manual de administración –MOVIL (físico) para capacitaciones	X		



### **7.1.2. Capacitación a entidades de control /puestos policivos**

**Resultado 1.** Capacitación a entidades de control /puestos policivos, sobre registro y manejo de la plataforma (Alaska) sistema de información de aprovechamiento forestal.

#### **Descripción General**

La finalidad de la actividad de capacitación a las autoridades competentes de vigilancia y control, sobre los beneficios que se obtienen con la implementación del aplicativo. Esta herramienta agiliza la verificación de la documentación presentada por el transportador de madera y la información suministrada en el salvoconducto que presenta al ente de control en el momento de la inspección.



**Tabla 3:** capacitación a entidades de control

<b>NOMBRE DE LA ACTIVIDAD/EVENTO</b>	Capacitación a entidades de control /puestos policivos sobre registro y manejo del sistema de información móvil para la validación y supervisión de salvoconductos de aprovechamiento forestal (ALASKA - MOVIL).					
<b>FECHA DE REALIZACIÓN</b>	Abril- Mayo					
<b>DEPARTAMENTO</b>	Cesar			<b>MUNICIPIO</b>	Valledupar	
<b>ESTRATEGIA DE LA PNEA</b>	PRAE		CIDEA		PROCEDA	Otra ¿Cuál?  Capacitación de aplicativo móvil (ALASKA) A entidades de control
<b>TIPO DE ACTIVIDAD/EVENTO</b>	Reunión <b>X</b>		Taller		Encuentro <b>X</b>	Mesa  Otro ¿Cuál?
<b>ÁMBITO</b>	Nacional		Regional		Departamental	Municipal <b>X</b>  Otro ¿Cuál?
<b>CONTENIDO DEL INFORME</b>						
<b>OBJETIVO DE LA ACTIVIDAD/EVENTO</b>	Capacitar a funcionarios de entidades policivas (puestos de control y vigilancia) y usuarios en manejo de plataforma del sistema de información de aprovechamiento forestal con la finalidad de verificar y legalizar el transporte de madera.					
<b>ASPECTOS CONCEPTUALES (EJE CENTRAL) DESARROLLADOS DURANTE LA ACTIVIDAD/ EVENTO.</b>	<b>PRAE:</b> Proyectos ambientales escolares <b>CIDEA:</b> Comité interinstitucional de educación ambiental <b>PROCEDA:</b> Proyecto ciudadano de educación ambiental <b>PCGFC:</b> Proyecto de consolidación de la gobernanza forestal en Colombia. <b>ALASKA:</b> Software (Aplicativo) sistema de información de aprovechamiento forestal. Legalidad del aprovechamiento forestal					
<b>ESTRATEGIA(S) METODOLÓGICA(S) IMPLEMENTADA(S) PARA EL DESARROLLO DE LA ACTIVIDAD/EVENTO.</b> <i>(TRABAJO INDIVIDUAL, GRUPAL, EXPOSICIÓN,</i>	Las estrategias metodológicas implementadas fueron: <i>Reunión, conversatorio, espacios abiertos, etc.</i>					

<b>SOCIALIZACIÓN DE EXPERIENCIAS, OTRAS)</b>	
<b>Tipo de población capacitada</b>	Agentes de la policía nacional encargados del control y tráfico de madera. 10 puestos de control de la estación de Valledupar y las subestaciones dentro de la jurisdicción.
<b>Numero de capacitados</b>	40 agentes capacitados
<p><b>Desarrollo de las actividades o eventos</b></p> <p>Durante el mes se realizó la socialización y capacitación a miembros de la policía nacional de los puestos de control donde existe mayor flujo de movilización de madera.</p> <p>Inicialmente se realizó la presentación del equipo de trabajo de CORPOCESAR que está a cargo de las actividades de capacitación y lo conforman el Coordinador de recursos naturales- Ing. Asdrúbal González, el Implementador Leuger Cortez Ministerio de ambiente-MADS y la Pasante Paula Andrea Sánchez</p> <p>La finalidad de esta actividad fue poner en conocimiento de las autoridades competentes de vigilancia y control, los beneficios que se obtienen con la implementación del aplicativo móvil, ya que agiliza la verificación de la documentación y la información suministrada en el salvoconducto que presenta el transportador al agente de policía cuando realiza la inspección. El agente ingresa los datos en el sistema para verificar la legalidad de los documentos presentados automáticamente aparecen cada uno del ítem con toda la información que posee un salvoconducto.</p> <p>Los ítems dentro del aplicativo se visualizarán de la siguiente manera</p> <ol style="list-style-type: none"> <li>1. Sistema de ingreso: USUARIO: <a href="mailto:CONTROL@CORPOCESAR.GOV.CO">CONTROL@CORPOCESAR.GOV.CO</a> CONTRASEÑA: <a href="#">VIGILANCIA2016</a></li> <li>2. Panel principal: ingresar N° de cedula / N° de salvoconducto</li> <li>3. Panel de resultados: nombre del usuario, lista de salvoconductos vigentes, acto administrativo, fecha inicial, fecha final.</li> <li>4. Panel de detalles de información: <ul style="list-style-type: none"> <li>-Sección salvoconducto: datos del titular (identificación, nombres y apellidos), numero de acto administrativo, fecha de inicio y final, ruta de desplazamiento (origen, destino), ruta completa</li> <li>- especie. Nombre común, cantidad, unidad. (debe especificar cada uno)</li> <li>-conductor: nombres, identificación, empresa, tipo de vehículo, matrícula.</li> </ul> </li> </ol> <p>Si se hace efectiva su legalidad en la verificación del aplicativo y la cantidad de madera que transportan es la misma que está siendo soportada tanto en el salvoconducto como en el sistema, se procede a sellar el documento con la firma del paso de la ruta y se hace la validación en el ítem de ruta para que quede constancia de que ya ese vehículo fue verificado y no puede volver a transitar nuevamente por ese sector con la misma madera.</p>	

Si en llegado caso al hacer la inspección las autoridades encuentran alguna anomalía o alteración en los documentos pueden proceder al decomiso de la madera y realizar los procesos legales pertinentes.

Los puestos de control y sub-estaciones donde se realizaron las respectivas capacitaciones fueron 10 de los cuales son:

- vía al Sena
- puesto de control alfa
- puesto de control los cauchos
- puesto de control los corazones
- Sub estación - la Paz
- Sub estación- la Paz SIJIN
- Sub-estación - Valencia de Jesús
- Sub- estación - Marian gola
- Sub estación - Aguas Blancas
- Sub estación - Buscanea

Las temáticas desarrolladas en esta reunión y capacitación fueron los siguientes:

#### **A. PROBLEMÁTICA AMBIENTAL**

- ✓ Problemática Ambiental, explotaciones del recurso flora
- ✓ Aprovechamientos forestales
- ✓ Gobernanza forestal
- ✓ Conservación flora

#### **B. EDUCACION AMBIENTAL**

- ✓ Propuestas de soluciones a problemáticas
- ✓ Medios de comunicación
- ✓ Conocimientos de planes y proyectos

#### **C. APLICATIVO**

- ✓ Sistema ALASKA

#### **Registro fotográfico**



*Figura 1.* Panel De Ingreso. se visualizara en la pantalla del telefono celular despues de haber realizado correctamente la instalación del aplicativo. Paula Sanchez.



*Figura 2.* Panel Principal. Se ingresa el número de cedula del titular o el número de salvoconducto asignado. Paula Sanchez.



*Figura 3.* Panel de Resultados. Informacion de todos los salvocondutos que tiene otorgados el usuario Paula Sanchez.



*Figura 4.*Panel de detalles del salvoconducto .Paula Sanchez.



*Figura 5.* Panel de infomacion del conductor . Paula Sanchez.



*Figura 6.* Puesto de control ALFA .capacitacion . Paula Sanchez



*Figura 7.* Puesto de control ALFA valledupar. Entrega de material divulgativo . Paula Sanchez



*Figura 8.* Sub-estacion valencia .capacitacion manejo de aplicativo para verificacion de salvoconductos . Paula Sanchez



*Figura 9.*Entrega de material divulgativo .capacitacion personal sub estacion Bosconia. Paula Sanchez



*Figura 10.*Capacitacion aplicativo alaska movil .sub estacion Bosconia. Paula Sanchez.



*Figura 11.* Sub estacion la paz .capacitacion sobre manual de aplicativo movil para verificacion de salvoconductos. Intervencion del implementador del MADS y supervision de Asdrubal Gonzalez Corpoesar. Paula Sanchez



*Figura 12.*Visita a sub estacion de Aguas Blancas para capacitacion sobre manejo de aplicativo movil. Paula Sanchez





*Figura 13.* Descarga del aplicativo en aparatos electronicos para realizar revision de salvoconducto.sub estacion Aguas



*Figura 14.* capacitacion de manual de aplicativo movil. Intervencion del implementador del MADS. Paula Sanchez



*Figura 15.* entrega de material divulgativo. Sub estacion aguas blancas Paula Sanchez

## 7.2. TALLERES DE SENSIBILIZACIÓN SOBRE EDUCACIÓN AMBIENTAL Y RECURSOS NATURALES

Adelantar talleres de sensibilización sobre educación ambiental y recursos naturales con énfasis en (flora) a la comunidad con el fin de que se vinculen en los procesos de conservación forestal y propuestas de alternativas de solución a problemáticas existentes.

Se segmentaron las personas a capacitar debido que son distintos lugares y ámbitos de trabajo y desarrollo.

Los grupos se dividieron de la siguiente manera.

1. Gremio de aserraderos.
2. gremio de madres comunitarias, miembros de juntas de acción comunal – usuarios (as).
3. Grupo de estudiantes universitarios.

Se realizó una actividad tipo taller de sensibilización sobre educación ambiental y gobernanza forestal al gremio de aserraderos y carpinteros de Valledupar, Cesar. Con el fin de poner en conocimiento a cada una de estas empresas forestales la importancia que tiene específicamente la acción de reducción de deforestación. Los puntos expuestos fueron: legalidad de oferta y demanda de productos maderables, a través de la implementación del consumo responsable de madera, el pacto intersectorial por la madera legal y la implementación de la estrategia nacional para la prevención y control al tráfico ilegal de especies silvestres y por último la

estrategia nacional de prevención, seguimiento, control y vigilancia forestal. Por tanto, la cual tiene un objetivo final de disminuir la deforestación a 90 mil Ha, a través de programas para reducir la deforestación y la degradación ambiental.

**Tabla 4.** Descripción de talleres de sensibilización sobre educación ambiental y recursos naturales (aserraderos).

<b>NOMBRE DE LA ACTIVIDAD/EVENTO</b>	Taller de sensibilización sobre educación ambiental y gobernanza forestal a gremio de aserraderos y carpinteros de Valledupar – Cesar.					
<b>FECHA DE REALIZACIÓN</b>	Junio – Julio					
<b>DEPARTAMENTO</b>	Cesar			<b>MUNICIPIO</b>	Valledupar	
<b>ESTRATEGIA DE LA PNEA</b>	PRAE	CIDEA	PROCEDA	Otra ¿Cuál? Talleres de sensibilización sobre educación ambiental y gobernanza forestal a gremio de aserraderos y carpinteros de Valledupar		
<b>TIPO DE ACTIVIDAD/EVENTO</b>	Reunión	Taller X	Encuentro	Mesa	Otro ¿Cuál? Visita	
<b>ÁMBITO</b>	Nacional	Regional	Departamental	Municipal X	Otro ¿Cuál?	
<b>CONTENIDO DEL INFORME</b>						
<b>OBJETIVO DE LA ACTIVIDAD/EVENTO</b>	Adelantar Taller de sensibilización sobre educación ambiental y recursos naturales con énfasis en conservación de flora a comunidades de madres comunitarias, estudiantes, gremio de aserraderos, juntas de acción comunal y usuarios, con el fin de que se vinculen a los procesos de conservación forestal y propongan alternativas de solución a las problemáticas existentes.					
<b>ASPECTOS CONCEPTUALES (EJE CENTRAL) DESARROLLADOS DURANTE LA ACTIVIDAD/ EVENTO.</b>	Gobernanza forestal Educación ambiental Conservación de bosques Legalidad de la madera					

	Pacto intersectorial de legalidad de madera Compra y consumo responsable de madera
<b>ESTRATEGIA(S) METODOLÓGICA(S) IMPLEMENTADA(S) PARA EL DESARROLLO DE LA ACTIVIDAD/EVENTO.</b> <i>(TRABAJO INDIVIDUAL, GRUPAL, EXPOSICIÓN, SOCIALIZACIÓN DE EXPERIENCIAS, OTRAS)</i>	Las estrategias metodológicas implementadas fueron:  <i>Trabajo individual con Conversatorio, espacios abiertos, etc.</i>
<b>Tipo de población capacitada</b>	Propietarios y administradores de empresas forestales de Valledupar. (Aserraderos y carpinterías).
<b>Numero de capacitados</b>	15 personas

### **Desarrollo de las actividades o eventos**

Previamente antes de esta actividad de sensibilización que se realizó a los depósitos de madera del municipio de Valledupar, se actualizo el inventario de industrias o empresas forestales con el fin de tener una información precisa de los depósitos potencialmente a visitar.

Teniendo la base de datos de los depósitos del municipio nos trasladamos a realizar los talleres con los propietarios o encargados de los depósitos en sus lugares de trabajo.

Presentación del grupo de apoyo de CORPOCESAR.

Coordinador Asdrúbal González Quiroz, Implementador del Ministerio de ambiente Juan De Ávila, Operario calificado Carlos Andrade y la Pasante Paula Andrea Sánchez Reyes.

Introducción de las funciones que adelanta la corporación dentro de la jurisdicción y el proyecto de Gobernanza Forestal en Colombia más el Pacto Intersectorial Por La Legalidad de la madera que firmo el señor director Kaleb Villalobos Brochel, ante el Ministerio de Ambiente y Desarrollo Sostenible, como compromiso de mitigar el tráfico de bosques y la tala de especies forestales del departamento.

Los encargados de los depósitos atendieron muy amablemente la visita y estuvieron muy atentos de los temas del taller que se les propuso, y comentaron que es primera vez que Corpocesar, realiza una actividad como esta donde les enseñaban temas muy importantes que algunos descocían por completo.

Informaron que la corporación solo los visita cuando tienen que realizar las inspecciones y operativos de control.

Se les informo también que dentro del proyecto de gobernanza forestal existen unos incentivos como lo son los niveles y sellos ORO. Con los pueden llegar a hacer parte de los programas de comercialización tanto a nivel nacional como internacional solo las empresas forestales que cumplan con todo el proceso de compra legal de madera e implementen buenas prácticas de transformación en todos sus procesos, garantizando así a los consumidores finales una excelente cadena de consumo de sus productos.

Las empresas forestales a las cuales se les realizo el taller fueron las siguientes

- Depósito De Madera El Hogar
- Maderas amachimbradas
- Depósito De Maderas Santander
- Bodega De Maderas El Hogar 2
- Depósito De Madera La Granja
- Carpintería El Sol
- Maderas Del Brasil
- Depósito De Madera El Carreto
- Depósito De Maderas El Cesar S.A
- Depósito De Madera Buenos Aires
- Madera Colombiana De Valledupar
- Carpintería Kate
- Depósito De Maderas La Sierra Maestra

### Registro fotográfico



Foto1. Depósito de madera el hogar. Valledupar. Paula Sánchez



Foto2. Depósito de madera el hogar. Taller de sensibilización. Valledupar. Paula





Foto3. Maderas amachimbradas. Taller de sensibilización. Valledupar. Paula Sánchez



Foto 4. Maderas amachimbradas. Taller de sensibilización. Valledupar. Paula Sánchez



Foto 8. Deposito de maderas Santander. Valledupar. Paula S.



Foto 9. Deposito de maderas Santander. Taller de sensibilización. Valledupar. Paula S.



FOTO 10. Bodega de madera el Hogar. Valledupar. Paula Sánchez



FOTO 11. Bodega de madera el Hogar. Actividad de sensibilización Valledupar. Paula S.

**LISTA DE CHEQUEO DE LA PRESENTACION DE ANEXOS**

	SI	NO	NA
--	----	----	----

<b>ANEXOS DE LA ACTIVIDAD / EVENTO</b>	Copia de asistencia a encuentros, reuniones y conversatorios	X		
	Archivo fotográfico ( folio)	X		
<b>MATERIAL DUVULGATIVO</b>	Folletos de gobernanza forestal y legalización de madera	X		

**Tabla 5.** Descripción de talleres de sensibilización sobre educación ambiental.

<b>NOMBRE DE LA ACTIVIDAD/EVENTO</b>	Taller a comunidad sobre temas de Educación Ambiental y conservación del Recurso Flora (Gobernanza forestal).					
<b>DEPARTAMENTO</b>	Cesar			<b>MUNICIPIO</b>		Valledupar
<b>ESTRATEGIA DE LA PNEA</b>	PRAE	CIDEA	PROCEDA			Otra ¿Cuál?  <b>Otro: Taller de sensibilización en educación ambiental sobre conservación del recurso flora.</b>
<b>TIPO DE ACTIVIDAD/EVENTO</b>	Reunión	Taller X	Encuentro X		Mesa	Otro ¿Cuál?
<b>ÁMBITO</b>	Nacional	Regional	Departamental		Municipal X	Otro ¿Cuál?
<b>CONTENIDO DEL INFORME</b>						
<b>OBJETIVO DE LA ACTIVIDAD/EVENTO</b>	Taller de sensibilización sobre educación ambiental y recursos naturales con énfasis en conservación de flora a comunidades de madres comunitarias, estudiantes, gremio de aserraderos, juntas de acción comunal y usuarios.					
<b>ASPECTOS CONCEPTUALES (EJE CENTRAL) DESARROLLADOS DURANTE LA ACTIVIDAD/ EVENTO.</b>	Problemática ambiental por tala de árboles. Pérdida de biodiversidad. Calentamiento global. Importancia de la conservación de flora. Socialización de plan de gobernanza forestal.					
<b>ESTRATEGIA(S) METODOLÓGICA(S) IMPLEMENTADA(S) PARA EL DESARROLLO DE LA ACTIVIDAD/EVENTO.</b> <i>(TRABAJO INDIVIDUAL, GRUPAL, EXPOSICIÓN, SOCIALIZACIÓN DE EXPERIENCIAS, OTRAS)</i>	Las estrategias metodológicas implementadas fueron: <i>Conferencias; exposiciones experiencias, mesa de trabajo, conversatorio, espacios abiertos, etc.</i>					

<b>TIPO DE POBLACION CAPACITADA</b>	Comunidad en general, madres comunitarias, miembros de juntas de acción comunal.
<b>NUMERO DE CAPACITADOS</b>	375 personas

### **Desarrollo de las actividades o eventos**

Se desarrollaron talleres de sensibilización sobre educación ambiental y recursos naturales con énfasis en gobernanza forestal a madres comunitarias con el fin que se vinculen a los procesos de conservación de flora y propongan alternativas de solución para las problemáticas existentes en sus comunidades.

Los talleres se desarrollaron en diferentes sitios los cuales fueron

- Asociación de hogares comunitarios occidente 3
- Barrio divino niño
- Barrio villa castro riveras del rio 2
- Barrio panamá
- Asociación de hogares comunitarios
- Asociación barrio 20 de julio
- Barrio bello horizonte
- Comunidad del municipio de San diego
- Comunidad del municipio de La paz
- Comunidad Gestoras de Paz del corregimiento San José de oriente.
- Comunidad de Gestores ambientales del municipio de Becerril.
- Comunidad juvenil del corregimiento de Boqueron – La Jagua de Ibirico
- Comunidad lideres ambientales de la Jagua de Ibirico.

- ✓ Presentación del grupo de apoyo de CORPOCESAR ante la comunidad.  
Conformado por Ismael Escorcía coordinador de educación ambiental, sirles Mendoza contratista y Paula Andrea Sánchez pasante de recursos naturales.
- ✓ Posteriormente se les pidió a las asistentes del taller que hicieran una breve presentación de cada una y que explicaran que problemáticas se evidenciaban en su entorno.
- ✓ Luego de haber escuchado a las asistentes se le informo que se realizaría una actividad llamada rompe hielo, con el fin de entrar en confianza y que se perdiera el miedo y la pena en el grupo, por que necesitábamos que todas se integraran durante todo el tiempo del taller. La dinámica consistió en escoger dos personas y a una de ellas vendarle los ojos mientras que a la otra persona está de pie en frente de su compañera la cual va a ser maquillada.  
El resultado del maquillaje es todo un desastre ya que la persona que tiene los ojos vendados piensa que está haciendo las cosas bien. Al final las asistentes ven los

resultados y dan su punto de vista con una reflexión ambiental, con el cual se busca crear conciencia de las malas acciones que está realizando actualmente el hombre hacia los recursos naturales, acabando bosques, ríos, flora y fauna.

- ✓ Posteriormente se dio una introducción sobre los Recursos Naturales, se habló de las problemáticas de contaminación y de deterioro de especies arbóreas para extracción de madera y carbón. que aquejan al municipio y departamento, y las posibles causas que tienen en deterioro los recursos. Las usuarias expusieron algunas acciones que ellas adelantan desde sus trabajos en temas de educación ambiental como el cuidado del agua, animales silvestres, conservación de árboles y plantas.
- ✓ Se les informaron sobre los planes y proyectos que adelanta la corporación para mitigar y ayudar a conservar el ambiente. Como es el proyecto de gobernanza forestal que tiene como finalidad la legalidad de la madera y que no se deterioren los bosques ni los paisajes urbanísticos, para extracciones comerciales puesto que son de conservación y regulan las fuentes hídricas manteniendo los ecosistemas.
- ✓ La tala y erradicación de árboles urbanos, tramites de aprovechamientos forestales de tipo domestico públicos y privados.
- ✓ Temáticas, dependiendo de los niveles de conocimiento de las asistentes al taller se desarrollaron distintas actividades como:
  - Actividad de pensamientos ambientales. Se armaron grupos donde se les entrego unos papeles que contenían diferentes mensajes o pensamientos ambientales de reconocidos autores, con los cuales ellas los interpretaban mediante ilustraciones en carteleras con dibujos o escritos. Al final dan conclusiones.
  - Actividad sopa de letras, esta actividad se realizó con algunos grupos. las sopas de letras contenían palabras de las cuales se les había mencionado en la charla.
  - Actividad de cuestionario del recurso flora. Una actividad de preguntas abiertas, completar, unir frases tema de la importancia de la conservación.

La temática desarrollada en este encuentro fueron los siguientes:

#### **D. PROBLEMÁTICA AMBIENTAL**

- ✓ Problemática Ambiental
- ✓ Gobernanza forestal
- ✓ Tala de árboles de la ciudad y municipios del cesar

#### **E. EDUCACION AMBIENTAL**

- ✓ Propuestas de soluciones a problemáticas
- ✓ Medios de comunicación
- ✓ Conocimientos de planes y proyectos



### Registro fotográfico



Foto 1: Taller de sensibilización sobre Recursos Naturales (flora) y tala de árboles. Paula Sánchez.



Foto 1.1: Asociación occidente 3. Barrio la esperanza. Paula Sánchez.



Foto 2: capacitación de sensibilización sobre educación ambiental y recursos naturales a comunidad del Barrio Divino Niño .Paula S.R



Foto 3: Taller de sensibilización sobre educación ambiental a comunidad del Barrio Villa CASTRO de Valledupar. Paula S.R



Foto 4.2: intervención de pasante Paula Sánchez de Corpocesar. Paula S.R



Foto 6.1: comunidad del Barrio 20 julio. Realizaron una tala sin ningún permiso de la autoridad ambiental. Paula Sánchez.



Foto 7: Taller de sensibilización sobre educación ambiental a comunidad del Barrio Bello Horizonte de Valledupar. Actividad de carteleras. Paula S.R



Foto 7.1: participación de comunidad del Barrio Bello Horizonte de Valledupar. Paula S.R



Foto 8.2: Intervención de la pasante Paula Sánchez. Temas del recurso FLORA. Paula S.R



Foto 9: Actividad de sensibilización a docentes ambientales – Municipio de la Paz. Paula Sánchez .R



Foto 10.1: Actividad (rompe hielo) con el fin de entrar más en confianza con las líderes gestoras de paz de corregimiento de San José de oriente. Paula Sánchez



Foto 11: Taller de sensibilización sobre Recursos Naturales y Educación Ambiental Comunidad del Municipio de Becerril. Paula



Foto 12.1: Comunidad juvenil del corregimiento de Boqueron. Acompañamiento de la Funcionarios de la Alcaldía. Paula S.R



Foto 13: Taller de sensibilización sobre Recursos Naturales y Educación Ambiental Comunidad del Municipio de la Jagua de ibirico. Paula Sánchez

**LISTA DE CHEQUEO DE LA PRESENTACION DE ANEXOS**

		SI	NO	NA
<b>ANEXOS DE LA ACTIVIDAD / EVENTO</b>	Copia de asistencia a encuentros, reuniones y conversatorios	X		
	Archivo fotográfico ( folio)	X		



<b>MATERIAL DUVULGATIVO</b>				X
-----------------------------	--	--	--	---

**Tabla 6.** Descripción de capacitación a estudiantes

CONTENIDO DEL INFORME						
<b>NOMBRE DE LA ACTIVIDAD/EVENTO</b>	Capacitación a estudiantes de la universidad popular del Cesar – sede sabanas y estudiantes del instituto IDRECC sobre aprovechamientos forestales urbanos y la gobernanza forestal.					
<b>FECHA DE REALIZACIÓN</b>	Mayo					
<b>DEPARTAMENTO</b>	Cesar			<b>MUNICIPIO</b>	Valledupar	
<b>ESTRATEGIA DE LA PNEA</b>	PRAE	CIDEA	PROCEDA		Otra ¿Cuál? Capacitación sobre aprovechamiento forestal urbano y proyecto gobernanza forestal a estudiantes de la universidad popular del César – sede sabanas y estudiantes del instituto idrecc	
<b>TIPO DE ACTIVIDAD/EVENTO</b>	Reunión X	Taller	Encuentro X		Mesa	Otro ¿Cuál?
<b>ÁMBITO</b>	Nacional	Regional	Departamental		Municipal X	Otro ¿Cuál?
<b>OBJETIVO DE LA ACTIVIDAD/EVENTO</b>	Taller de sensibilización sobre educación ambiental y recursos naturales con énfasis en conservación de flora a comunidades de madres comunitarias, estudiantes, gremio de aserraderos, juntas de acción comunal y usuarios.					
<b>ASPECTOS CONCEPTUALES (EJE CENTRAL) DESARROLLADOS DURANTE LA ACTIVIDAD/EVENTO.</b>	Conservación de arbolado urbano Aprovechamiento forestal Siembra de arboles					



<p><b>ESTRATEGIA(S) METODOLÓGICA(S) IMPLEMENTADA(S) PARA EL DESARROLLO DE LA ACTIVIDAD/EVENTO.</b> <i>(TRABAJO INDIVIDUAL, GRUPAL, EXPOSICIÓN, SOCIALIZACIÓN DE EXPERIENCIAS, OTRAS)</i></p>	<p>Las estrategias metodológicas implementadas fueron: <i>Conversatorio y espacios abiertos aportes al proyecto de aula de los estudiantes sobre mejoramiento del arbolado urbano de Valledupar en las zonas vulnerables.</i></p>
<p><b>TIPO DE POBLACION CAPACITADA.</b></p> <p><b>NUMERO DE CAPACITADOS.</b></p>	<p>Estudiantes universitarios (Universidad popular del Cesar.</p> <p>74 estudiantes</p>

**Desarrollo de las actividades o eventos**

La actividad se desarrolló con los estudiantes de la universidad popular del César – sede sabanas en el aula de clases, donde se les capacito sobre los temas de arbolado urbano y el recurso flora.

La actividad con los estudiantes universitarios estuvo a cargo del personal de apoyo de CORPOCESAR Carlos Andrade De Ávila operario calificado del área de recursos naturales y la pasante del área de recursos naturales Paula Andrea Sánchez Reyes.

Se hablaron de los proyectos que actualmente adelanta la corporación.

Al grupo de la UPC, Se les proyecto el DECRETO 2811 DE 1974 Código Nacional de Recursos Naturales Renovables y de Protección al Medio Ambiente Y el Decreto 1076 del 2015

Esta actividad les ayudo también con el proyecto de aula que están llevando a cabo sobre el mantenimiento de especies arbóreas y la siembra de arbolees en algunas comunas del municipio de Valledupar.

Los estudiantes presentaron algunas quejas e inconformidades sobre la mala intervención que realizo el consorcio encargado de la pavimentación de la avenida simón bolívar en años pasados, que acabo con el arbolado urbano que es una de las representaciones socioculturales e históricas de la ciudad. Se les informo que actualmente se están realizando intervenciones sobre las acciones que realizo en su momento el consorcio y pues también se les explico que algunos árboles eran inestables y presentaban daños fitosanitarios, representando un peligro eminente (que pueden ocasionar problemas con la

caída de ramas en caso de ventarrones). se basaron en el principio de prevención de riesgos. Por eso se podreció a erradicar algunos y compensar esta actividad. Otro punto que se les aclaró a los estuantes es que este tipo de árboles que son bastantes robustos como los Cauchos (*Ficus involuta*). Tienden a detener un desarrollo bastante elevado y a sus raíces debe anclarse lo suficientemente profunda para sostener su peso. Lo cual se deben buscar especies de árboles que requieran de pocos espacios.

Se invitó a la comunidad estudiantil a gestionar, monitorear, conservar, abogar y Educar sobre el ambiente local de la ciudad, incluyendo su arbolado urbano dentro del proyecto de aula que van a manejar más a delante con algunas comunas de Valledupar.

Éstos trabajos de sensibilización a la comunidad ayudan a mejorar la gestión y el mantenimiento de los árboles y parques urbanos al crear grupos de participación ciudadana y de vinculación, apropiándose de lo que nos rodea (el ambiente)

Las personas que pueden participar dentro de estas labores pueden ser voluntarias y profesionales.

### Registro fotográfico



Foto 1. Charla con jóvenes estudiantes del IDRECC. Valledupar. Paula Sánchez



FOTO 5. Capacitación a estudiantes de la Universidad UPC-sede Sabanas. Valledupar. Paula Sánchez.



FOTO 6. Intervención del señor CARLOS ANDRADES operario calificado – Corpocesar. Capacitación a estudiantes de la Universidad UPC-sede Sabanas

### 7.3. VISITAS DE CONTROL Y SEGUIMIENTO A USUARIOS DE PERMISOS DE APROVECHAMIENTO FORESTAL URBANO

Esta actividad se realizó con el fin de hacer control y seguimiento sobre los permisos de aprovechamiento urbano del sector público y privado de árboles aislados o domésticos de cualquier especie.

Para evitar talas, erradicaciones o podas indebidas en el arbolado urbano del municipio de Valledupar, ya que en los últimos años se ha visto afectado por malas acciones antrópicas causando un deterioro del patrimonio socio-cultural del municipio. Lo que conlleva a las alteraciones de cambio climático.

**Tabla 7.** Visitas de control y seguimiento

<b>NOMBRE DE LA ACTIVIDAD/EVENTO</b>				Acompañamientos a visitas de control y seguimiento forestal en área del municipio de Valledupar.  Las visitas se realizaran con el fin de verificar el cumplimiento de los permisos y solicitudes de otorgamiento sobre los aprovechamientos a nivel doméstico y comercial.
<b>FECHA DE REALIZACIÓN</b>				Meses de abril, mayo, junio, Julio, agosto.
<b>DEPARTAMENTO</b>		Cesar	<b>MUNICIPIO</b>	Valledupar
<b>CONTENIDO DEL INFORME</b>				
<b>OBJETIVO DE LA ACTIVIDAD/EVENTO</b>			Visitas de control y seguimiento a usuarios para verificación y otorgamiento de permisos de aprovechamiento forestal	
<b>ASPECTOS CONCEPTUALES (EJE CENTRAL) DESARROLLADOS DURANTE LA ACTIVIDAD/ EVENTO.</b>			Verificación de permisos otorgados. Vistas a usuarios. Aprovechamiento forestal doméstico en terreno público o privado. Aprovechamiento forestal de árboles aislados.	
<b>TIPO DE POBLACION.</b>			Usuarios de solicitudes de aprovechamientos forestales del sector público y privado.	
<b>NUMERO DE POBLACION.</b>			42 visitas realizadas	
<p><b>Desarrollo de las actividades o eventos</b></p> <p>Se inició con la implementación de una base de datos en Excel con la cual se buscó organizar y estructurar todas las solicitudes que llegaban a la oficina de recursos naturales para tener claridad sobre las diferentes solicitudes y sus prioridades dependiendo si eran de aprovechamiento de tipo doméstico en terrenos de dominio público o privado, solicitudes de aprovechamientos de árboles aislados y domésticos.</p> <p>Después de tener la base de datos, proceder a realizar las respectivas visitas de verificación a los usuarios.</p> <p>Al llegar a las direcciones se inspeccionaba el lugar y se corroboraba la información con las solicitudes instauradas por los usuarios si en su defecto habían realizado el aprovechamiento indicado o si se verificaban algunas irregularidades en los procesos.</p>				

También se les daban a los usuarios recomendaciones sobre cómo hacer estas actividades de poda y erradicación de la manera más adecuada por personal idóneo para que los árboles no se fueran a enfermar con hongos o los atacaran plagas.

Algunos usuarios recibieron muy respetuosamente ante la visita y otros algo molestos por las extensas demoras en los procesos.

También se les explico a los usuarios que algunos árboles que los estaban afectando se encontraban en espacios públicos, con los cuales se les negaría el permiso a ellos como solicitantes y el proceso se dirigía al secretario de planeación municipal quien es el encargado de este tipo de procesos y a quien la corporación le otorgaría el permiso de intervención.

Se anexa archivo en Excel con las respectivas solicitudes e información utilizada para realizar las correspondientes vistas

Anexa archivo en Excel con las respuestas realizadas a los usuarios

### Registro fotográfico



FOTO 1.2: Toma de datos y registro fotográfico de árboles de las especies maíz tostado ubicados en la parte izquierda, Paula 5.



FOTO 2: vista de seguimiento y control a permiso de erradicación el cual solo realizaron PODA MANTENIMIENTO al árbol de la especie mango, ubicado en la parte interior de INVERSIÓNES DUPAR. (Establecimiento las vegas) Paula 5.



FOTO 3.1: Visita de seguimiento a permiso otorgado a ASMESALUD, para erradicación de (2) palmas en estado seco. Se evidencia que fueron erradicadas y ya está cubierto por piso.





**FOTO 5.1:** verificación de permisos de erradicación de árbol frutal de la especie nispero, ubicado en la parte interior (patio) del inmueble del barrio la graja.




**Foto 6.1:** se evidencia que hay otra especie de palma y se encuentra en buen estado. Paula S.



**Foto 7:** vista a la carrera 13a n 7b-48 barrio SAN JUAQUIN la po olivo negro no se ha realiza. Pero se evidencia que efectivamente se causaron daños en los pisos del inmueble. Paula S.



**Foto 12:** Vista de seguimiento y control a permiso otorgado a MS construcciones. Urbanción San Carmelo para reubicación de CEBA pequeña la cual obstaculiza en un proyecto de otra Paula S.



**Foto 16:** visita de seguimiento PERMISO otorgado a la CLINICA ARENAS DE VALLEDUPAR. Paula Sánchez



**Foto 18.1:** Erradicación de arboles de GUACIMO Y OREJERO, que se encontraban con enfermedades fitosanitarias y por su estado habrían causado daños a la estructura del colegio. Paula S.



**Foto 28:** visita técnica para autorización de permiso para poda en inmueble Barrio candelario sur. Paula Sanchez



**Foto 29.1:** Estado fitosanitario de Arbol de la especie UVITO BRASILEIRO. Presenta una incrustación que una roca en su tronco. Ubicado en espacio público. Paula Sanchez



Foto 30: visita técnica para autorización de permiso para poda de árboles de las especies MANGO Y MAIZ TOSTAO. Barrió candelaria sur. Paula Sánchez



Foto 31.1: después de la vista se emite concepto de autorización para poda ya que está interfiriendo con los cables de energía del sector. Paula Sánchez



Foto 36: Árbol de la especie Totumo. Vista técnica para evaluar aval solicitud de permiso de erradicación por parte del Consorcio Equiobras.

**LISTA DE CHEQUEO DE LA PRESENTACION DE ANEXOS**

		SI	NO	NA
<b>ANEXOS DE LA ACTIVIDAD EVENTO</b>	Copia de asistencia a encuentros, reuniones y conversatorios	X		
	Archivo fotográfico (folio)	X		
	Anexa archivo en Excel, base de datos de solicitudes	X		
	Anexa archivo en Excel con las respuestas de concepto técnico de las diferentes solicitudes.	X		
<b>MATERIAL DUVULGATIVO</b>				X

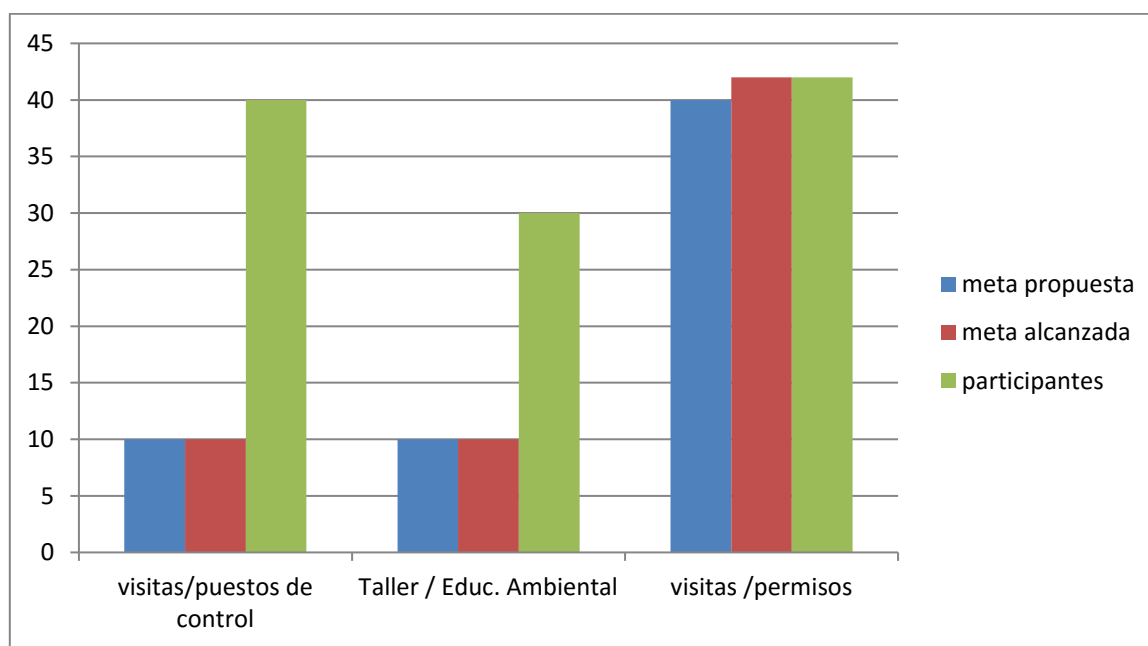
**8. CONSOLIDACIÓN DE RESULTADOS**

**Tabla 8.** Resultados de metas e indicadores alcanzados durante la pasantía.

Meta propuesta	Indicador	Meta alcanzada	Porcentaje de cumplimiento
10 Visitas a puestos de control y vigilancia de transporte de madera.	Número de visitas de participantes	10 visitas con la capacitación a 40 funcionarios de la policía	100%
10 Talleres de Educación ambiental y	Número de talleres	10 Talleres	100%  154%

gobernanza forestal 300 personas capacitadas	Número de participantes	464 personas (empresas forestales, J.A.C, Usuarios, estudiantes.)	
40 Visitas de control a permisos de aprovechamiento	Número de visitas Realizadas Número de participantes	42 visitas a 42 personas	105%

**Gráfica 1. Resultados**



## **9. ANÁLISIS DE LA PASANTÍA**

Referente a lo personal las pasantías realizadas en la corporación autónoma regional del César- CORPOCESAR, me ayudaron mucho en el sentido de ser más segura de mis conocimientos y destrezas. También poder compartir con personas y funcionarios que realizan labores muy importantes dentro de cada área de la corporación, lo cual aprendí muchos de cada uno de ellos y que esto fue el primer contacto con el mundo laboral y logré ver todo de una manera distinta y saber actuar en situaciones reales, como también desenvolverme en futuras relaciones profesionales.

En cuanto a lo profesional fue una oportunidad muy importante al realizar estas pasantías puesto logre vencer ese primer obstáculo fundamental al que se enfrenta uno como profesional recién graduado y es la falta de experiencia laboral para así poder obtener un empleo y de esta forma impulsar cada conocimiento adquirido e ir creciendo en sabiduría y experiencia en lo laboral.

**FIRMA: \_\_\_PAULA ANDRES SANCHEZ REYES\_\_\_**

**Pasante de Ingeniería Agroforestal**

**UNIVERSIDAD NACIONAL ABIERTA Y A DISTANCIA –UNAD**