

**CAUSAS QUE INCIDIERON EN LA DESACELERACION DEL CRECIMIENTO
EN LA INDUSTRIA EN EL LIBANO TOLIMA**

**MARIA LINEY GARZON O.
GLORIA PATRICIA ARDILA R.
EDITH ROCIO JIMÉNEZ S.**

**UNIVESIDAD NACIONAL ABIERTA Y A DISTANCIA “UNAD”
FACULTAD DE CIENCIAS ADMINISTRATIVAS**

2.004

**CAUSAS QUE INCIDIERON EN LA DESACELERACION DEL CRECIMIENTO
EN LA INDUSTRIA EN EL LIBANO TOLIMA**

MARIA LINEY GARZON O.

Código: 65.714.253

GLORIA PATRICIA ARDILA R.

Código: 28.823.902

EDITH ROCIO JIMÉNEZ S.

Código: 65.713.642

**Trabajo presentado como requisito
para optar el Título de Administrador
de Empresas**

Director

HOOVER FERNANDO MURILLO LOPEZ.

Ingeniero Industrial

**UNIVERSIDAD NACIONAL ABIERTA Y A DISTANCIA “UNAD”.
FACULTAD DE CIENCIAS ADMINISTRATIVAS.**

2.004

Nota de Aceptación.

Presidente del Jurado

Firma del Jurado

Firma del Jurado

Líbano, 1 de julio de 2004

CONTENIDO

	Pág
RESUMEN	8
INTRODUCCION.....	9
TITULO	10
1. PLANTEAMIENTO DEL PROBLEMA.....	11
1.1 DESCRIPCION DEL PROBLEMA.....	11
1.2 FORMULACION DE LA PREGUNTA.....	16
1.3 JUSTIFICACIÓN.....	17
1.4. OBJETIVOS	19
1.4.1 OBJETIVO GENERAL	19
1.4.2 OBJETIVOS ESPECÍFICOS	19
2. REFERENTE TEORICO	20
2.1 MARCO SITUACIONAL Y/O CONTEXTUAL	20
2.1.2 MARCO HISTORICO	23
2.1.3 MARCO GEOGRAFICO	29
2.1.4 MARCO SOCIOECONOMICO.....	30
2.2 MARCO LEGAL.....	32
2.3 MARCO CONCEPTUAL.....	32
2.4 SISTEMA TEORICO	38
2.5 HIPOTESIS	41
2.5.1 VARIABLES	41
2.5.1.1 VARIABLE GENERAL	41
2.5.1.2 OPERACIONALIZACION DE VARIABLES.....	43
3. DISEÑO METODOLOGICO	44
3.1 TIPO DE INVESTIGACION	44
3.2 PARTICIPANTES	44

3.3	INSTRUMENTOS Y TECNICAS	45
3.4	RECURSOS	45
3.5	PROCEDIMIENTOS	46
4.	ANALISIS DE RESULTADOS	47
4.1.	CARACTERISTICAS FISICAS DEL MUNICIPIO.....	51
4.2	EVOLUCION DE LA INDUSTRIA EN EL LIBANO.....	53
4.2.1	PRIMERA ETAPA: EL FLORECIMIENTO DE UN NUEVO CULTIVO – EL CAFÉ -	53
4.2.2	SEGUNDA ETAPA LA VIOLENCIA	63
4.2.3	TERCERA ETAPA LA RECONSTRUCCION	67
4.2.4	SECTOR INDUSTRIAL EPOCA ACTUAL	68
4.2.5	SECTOR DE SERVICIOS	70
4.3	ASPECTOS ADMINISTRATIVOS	73
4.3.1	ASPECTOS INSTITUCIONALES	73
4.3.2	ASPECTOS FINANCIEROS	74
5.	DISCUSION.....	75
6.	CONCLUSIONES	76
7.	LIMITACIONES	76
	BIBLIOGRAFIA	79
	ANEXOS	80

INDICE DE TABLAS

Tabla No. 1 Algunas Industrias de la Localidad del Líbano..... 56

Tabla No. 2 Participación Empleo, Municipios y concentración de la
actividad económica en el Tolíma. 72

ÍNDICE DE GRAFICAS

Grafica No. 1 Número de cafetos sembrados por municipio en el Tolima 1927	53
Grafica No. 2 Hacienda y número de cafetos en Santateresa 1927 ...	54
Gráfica No. 3 Cuadro poblacional 1912 – 1938	55
Gráfica No. 4 Muertes atribuidas a la violencia en Colombia 1946-1957.....	63
Grafica No. 5 Parcelas abandonadas a causa de la violencia en Colombia.....	64

CAUSAS QUE INCIDIERON EN LA DESACELERACION DEL CRECIMIENTO EN LA INDUSTRIA EN EL LIBANO TOLIMA

RESUMEN

Este trabajo precisa algunas de las causas que incidieron en la desaceleración del crecimiento en la Industria en el Líbano Tolima. La investigación es documental enmarcada dentro del tipo descriptivo, exploratorio, correlacional o explicativo. Se tuvo en cuenta la población mayor a 70 años, se entrevistaron a 35 personas que dieron información a cerca del proceso de la industria a través de las diferentes etapas enmarcadas en la investigación. Los instrumentos utilizados fueron fichas bibliográficas que se sustentaron en artículos de periódicos, revistas, folletos, boletines y obras de escritores Líbanenses. Se consultaron entidades como el DANE, la Alcaldía Municipal, Planeación, Biblioteca Municipal y entrevistas con personalidades que han sido protagonistas en el desarrollo de la industria del Líbano Tolima. A través de la Investigación se puede evidenciar que la historia del desarrollo de la Industria del Líbano, se divide en tres etapas fundamentales que son: Primera Etapa El Florecimiento de un nuevo cultivo-El Café- Segunda etapa La Violencia, Tercera Etapa La Reconstrucción. La investigación esta proyectada a dejar inquietudes sobre el florecimiento de la Industria del Líbano, ya que conociendo sus etapas deja buenas bases para iniciar proyectos que quieran sacar avante la industria del Municipio, porque posee la infraestructura.

SUMMARY

This work specifies some of the causes that impacted in the failure of the industrial development of the Líbano Tolima. The investigation is documental framed inside the descriptive, exploratory type, explanatory. One kept in mind the biggest population to 70 years, they interviewed to 35 people that gave information to near the process of the industry through the different stages framed in the investigation. The used instruments were bibliographical records that were sustained in articles of newspapers, magazines, pamphlets, bulletins and writers' works Líbanenses. Entities were consulted like the one DANE, the Municipal Governorship, Planeación, Municipal Library and you interview with personalities that have been main characters in the development of the industry of the Líbano Tolima. Through the Investigation you can evidence that the history of the development of the Industry of the Líbano, is divided in three fundamental stages that are: First Stage The Bloom of a new one cultivation-the Coffee - Second stage The Violence, Third Stage The Reconstruction. The investigation this projected to leave restlessness on the bloom of the Industry of the Líbano, since knowing their stages leaves good bases to begin projects that want to take out avante the industry of the Municipality, because it possesses the infrastructure.

INTRODUCCIÓN

Este trabajo, está orientado preferentemente con el tipo de investigación histórica, ya que permitió conocer más de cerca cual ha sido el desarrollo industrial en el municipio partiendo desde sus mismos orígenes hasta la fecha actual. Se logró caracterizar cada una de las etapas en que se dividió la historia del Líbano, las cuales permitieron un análisis más pormenorizado de las distintas fases del desarrollo industrial del municipio de El Líbano.

El trabajo se desarrollo abarcando tanto el área urbana como la rural, todos los aspectos, fases y etapas del proceso industrial, desde al año de 1866 hasta la fecha actual. Los métodos de investigación empleados son de tipo inductivo, deductivo y analítico los cuales permitieron una recopilación adecuada y coherente de la información necesaria, para luego hacerle su respectivo análisis y poder así determinar la incidencia del desarrollo industrial en la economía de el Líbano

La investigación establece las diversas causas por las cuales el municipio de El Líbano no ha logrado un desarrollo industrial representativo en la época actual, ya que cuenta con la infraestructura necesaria y el recurso humano disponible para que el municipio logre alcanzar un desarrollo socio- económico y cultural significativo y logre sobresalir como un municipio líder en el departamento del Tolima.

**CAUSAS QUE INCIDIERON EN LA DESACELERACION DEL
CRECIMIENTO EN LA INDUSTRIA EN EL LIBANO TOLIMA**

1. PLANTEAMIENTO DEL PROBLEMA

1.1. DESCRIPCION DEL PROBLEMA

Desde los tiempos más remotos al hombre le interesó el desarrollo de la sociedad humana.

El hombre empleó los instrumentos de trabajo en la creación de los bienes materiales y en este proceso los fue perfeccionando cada día, de esta manera se da paso a una nueva forma de producción, dando lugar a un cambio en las relaciones de producción y la modernización de las fuerzas productivas.

Hace unos 150 a 200 años en Europa en algunos países asiáticos y de América, se produjo el paso a una nueva formación económica y social, el capitalismo, la cual fue acompañada de la revolución no solo política sino también económica e industrial.

En el curso de la revolución industrial, se formaban los rasgos fundamentales de la sociedad burguesa capitalista. Surgió el proletariado fabril y una clase burguesa, ambas clases son antagonistas irreconciliables. El conocimiento de la verdadera historia de la revolución industrial, nos muestra claramente, como el hombre a

través de su pensamiento es capaz de transformar la naturaleza y ponerla a su servicio por ejemplo la vida social hace unos 200 años atrás no se parecía a la actual. En el siglo XVIII, el hombre no conocía la utilización del vapor ni de la electricidad. No había ferrocarriles y los tejidos para las ropas se elaboraban a mano y en la agricultura se empleaban la pica y la pala. Lo que caracterizaba este modo de producción era la artesanía y la manufactura pero en el siglo XIX, se inventa la máquina, la cual sustituye el trabajo manual y origina los talleres y las fábricas.

La revolución industrial, adquiere su propio dinamismo y la industria puede desarrollarse ampliamente, en casi todos los países y regiones del mundo.

Colombia no fue ajena a aquella revolución. Por ejemplo, en el año de 1.900 el balance industrial era de doce fábricas en Bogotá, diez en Antioquia, una en Boyacá y una en el Valle. Todo esto sin contar la multitud de empresas caseras de textiles y tabaco; en 1.905 el balance es mas alentador porque la integración y ampliación de los mercados, el mejoramiento de las condiciones monetarias, financieras y de comercio exterior y la estabilidad política fueron los instrumentos que permitieron la creación de sociedades y el montaje de fábricas, que incorporaban al mercado nuevos productos. Así se dieron los primeros pasos para fomentar la refinación del petróleo, se fundaron nuevos y excelentes ingenios azucareros; se inició la fabricación del cemento y la industria textil se consolidó, hasta el punto de convertirse en el motor del desarrollo industrial.

La industrialización nacional, continúa en prosperidad hasta llegar a la época actual. Esto debido al desarrollo y concentración de una relativa especialización y de una tecnificación de la producción. El café fue el cultivo que concentró toda la importancia del desarrollo agrícola, no solo por su rápido desenvolvimiento sino por los efectos que su expansión acarrearía sobre la estructura de la economía nacional.

En los comienzos la producción cafetera se había concentrado en las grandes haciendas de Cundinamarca, Santander y Tolima.

El Líbano es un municipio representativo de las principales zonas de producción del café. En el año de 1.926, el Líbano fue el tercer municipio productor de café. Esa situación motivó la aparición del proceso industrial en el sector agrícola.

Al sector industrial, no se le ha dado la debida importancia, a pesar de ser esta región eminentemente agrícola y de haber contado con el proceso industrial en el Líbano, al contrario ha sufrido múltiples inconvenientes y problemas para su normal desarrollo.

Los desligamientos que se le han hecho en los estudios históricos, no permiten captar los hechos tal como se desarrollan en la realidad, impidiendo ver como muchos procesos se cumplen en forma simultánea, y la dependencia que guarda unos con respecto a otros. El resultado de todos estos vacíos, es el desconocimiento casi total del proceso industrial en el municipio, pues no se

conoce ningún tipo de investigación en este aspecto y la información que se tiene es muy dispersa, confusa y muchas veces equivocada.

No se puede desconocer que El Líbano, fue producto de la colonización antioqueña y como tal reviste una importancia fundamental en su desarrollo industrial. La historia del Líbano abarca varios momentos históricos, todos ellos con unas características particulares y un poco diferentes y en la misma forma se manifiesta su proceso industrial.

El desarrollo industrial en el municipio de El Líbano, reviste unas características muy particulares, que es necesario analizarlas dentro de su mismo proceso histórico para poderlas identificar y ubicar en su contexto universal, regional y nacional, para lograr así su identificación y distinción de las diferentes etapas de desarrollo industrial en el municipio.

Desde el comienzo la colonización antioqueña genera el proceso de industrialización, porque la colonización involucra a todos los estratos sociales, algunos de ellos ligados a la burguesía comercial e industrial de origen antioqueño y caldense y a la transición a la economía cafetera, fue extremadamente rápida, lo que marcó una nueva era en la historia del Líbano.

El periodo de expansión cafetera conlleva entonces a un desarrollo económico considerable, que gira alrededor de todo proceso de producción de café. Esto

incluyó una ampliación de las actividades económicas y una importante división del trabajo en el interior de la sociedad del nuevo municipio, dando así inicio a la naciente industria local, con múltiples transformaciones de acuerdo a la misma dinámica de la explotación cafetera.

Paralelamente en la zona, se genera un capital comercial, favoreciendo la aparición de un sector industrial fuertemente especulativo, lo que generó más tarde los monopolios comerciales.

El exportador hacendado, era un exportador productor, es decir, que la misma persona intervenía a todo lo largo del proceso de producción. Este exportaba directamente a las casas inglesas y americanas el café cosechado y beneficiado en sus propias instalaciones, así como el grano comprado a los productores de los alrededores de la hacienda.

Además del desarrollo de todo el proceso de producción del café, el auge de la economía cafetera tuvo como consecuencia en el pueblo del Líbano, el surgimiento de una serie de actividades industriales y artesanales, asociadas a la actividad cafetera, fue así como se crearon trilladoras, trapiches, molino, fábrica de chocolates, jabón, harina de trigo, gaseosas etc.

El enfoque general del trabajo partió desde la misma colonización antioqueña, identificando en ella las características de esa colonización desde el punto de vista económico, social, político y cultural y poder así conocer el origen del proceso industrial en el municipio.

Una vez conocido el origen del proceso industrial se hizo necesario identificar las principales etapas del proceso, caracterizando a cada una de ellas, destacando su impulso o decadencia en el aspecto económico social político y cultural.

Después de tener un conocimiento claro y objetivo del origen y evolución de la industria, al igual que las principales etapas del proceso, es fundamental relacionar todo ese desarrollo histórico de la industria en el momento actual para poder dar respuesta a muchas preguntas e inquietudes sobre el estado actual del proceso industrial y cuál ha sido su incidencia en el desarrollo socioeconómico de la región.

En la medida como se pueda conocer e interpretar el desarrollo industrial de una región posibilitaría la transformación de esa realidad y generar acciones concretas que faciliten la expansión y mejoramiento de la industria local a través de unos planes y proyectos que benefician a toda la población en su conjunto.

1.2. FORMULACIÓN DE LA PREGUNTA

¿Cuáles fueron las causas que incidieron en la desaceleración del crecimiento en la industria de El Líbano Tolima?

¿Qué etapas presenta el desarrollo Económico del Líbano Tolima?

¿Cual fue el desarrollo Industrial del Líbano Tolima desde sus inicios hasta la actualidad?

¿Qué efecto causó la apertura de las vías de comunicación al Municipio del Líbano Tolima?

¿Qué efecto causó la emigración de agricultores del sector rural hacia el sector urbano en el Municipio del Líbano Tolima?

¿Cuál fue la época más representativa de la Industria en el Líbano Tolima?

¿Cual fue la etapa más crítica o negativa en el desarrollo industrial del municipio de Líbano Tolima?

¿Cómo se relaciona el grado de escolaridad de los Habitantes con cada una de las etapas del desarrollo industrial del Líbano Tolima?

1.3. JUSTIFICACIÓN

Actualizar la información sobre el desarrollo económico, social, político y cultural de la región donde el profesional de administración de empresas debe estar comprometido con el desarrollo del mismo, ya que de esta manera contribuye a desarrollar un espíritu crítico y de observación, al igual que lo familiarizará con el método científico en sus aspectos de recolección, acumulación, adecuación clasificación, relaciones e interpretación de información y en una misma medida permite elevar la calidad del futuro administrador.

El desarrollo de este tipo de trabajo investigativo, es una forma clara de demostrar todas las etapas por las que ha pasado el desarrollo industrial del municipio del Líbano, y así contar con los elementos necesarios para conocer las causas que han influido a lo largo de su existencia en la transformación de dicho desarrollo.

El conocimiento del pasado, es una necesidad y mucho más si ese pasado constituye todo un proceso histórico, porque nos proporciona una visión clara y objetiva del presente, da seguridad y responsabilidad respecto al futuro. El hombre no puede moldear la forma del futuro sin darse cuenta de las condiciones actuales y de las limitaciones de su pasado. La investigación del desarrollo industrial del municipio del Líbano nos permite conocer un patrimonio cultural ligado a los progresos de la ciencia, la tecnología y la modernización.

Esta investigación traerá para el municipio beneficios positivos y reviste de mucho interés e importancia, para todas aquellas personas que quieran conocer el desarrollo económico y el progreso del municipio del Líbano.

1.4. OBJETIVOS

1.4.1. OBJETIVO GENERAL

Precisar las causas que incidieron en la desaceleración del crecimiento industrial en El Líbano Tolima, desde su fundación hasta la fecha.

1.4.2. OBJETIVOS ESPECÍFICOS

Identificar las principales etapas en que se ha dividido la historia del proceso industrial en el municipio del Líbano desde 1866 hasta el 2004.

Determinar los efectos causados por la apertura de vías del Municipio del Líbano. (1930)

Precisar el efecto que causó la violencia en el desarrollo industrial del Líbano Tolima (1946 a 1957)

Establecer la etapa más crítica en la desaceleración del crecimiento en la Industria del Líbano.

Conocer el desarrollo industrial del Líbano Tolima a través de las diferentes épocas.

Precisar la influencia que tiene el nivel académico en cada una de las etapas del desarrollo industrial.

2. REFERENTE TEÓRICO

2.1. MARCO SITUACIONAL Y/O CONTEXTUAL

Toda investigación, necesita una teoría que la sustente, esta se encuentra sustentada en el marco teórico, el cual tiene como base la revisión bibliográfica que consiste en una serie de autores con sus respectivas síntesis, de acuerdo al aporte que hacen a la investigación a continuación se seleccionan los autores.

M.I., Mijailov,¹ describe las causas y premisas de la revolución industrial, el surgimiento del proletariado industrial, el proceso de la formación, surgimiento de la burguesía industrial, las etapas fundamentales del desarrollo de la técnica, las primeras máquinas y también a las consecuencias económicas y sociales de la revolución industrial y comienzos del movimiento obrero y en algunos de sus apartes dice:

En el siglo XVIII el hombre no conocía la utilización del vapor, ni la electricidad, no había ferrocarriles, ni vapores, los tejidos para la ropa se elaboraban a mano, en la Agricultura, durante siglos y siglos se utilizó la pala, la pica, la alzada y el arado

¹ (1) M.I., Mijailov. “La revolución industrial” pág. 7 a 45.

de Madera. Había muy pocas ciudades grandes, la mayoría de la gente trabajaba en las Aldeas.²

Enciclopedia Geográfica,³ se refiere al surgimiento de la industria y al proceso que ha tenido desde que apareció hasta la fecha del siglo XX, describe la clasificación de la industria como primaria, secundaria, terciaria y analizó cada uno de estos sectores en forma concisa y clara, se refiere también a los servicios comerciales a la orientación de la industria con relación a la mano de obra, a las fuentes de las necesidades, a la comercialización del mercado y a la tecnología.

Bejarano A Jesús,⁴ se refiere a los primeros impulsos de la industrialización en Colombia y hace un recuento de las primeras fábricas en el país y como empieza a gestarse en Colombia el proceso de desarrollo industrial; explica como la economía cafetera implicó el surgimiento de un conjunto de sectores complementarios a la industrialización, dice en algunos de sus aportes:

Del mismo modo que el proceso de proletarización, se había profundizado, la acumulación del capital, dinero a partir del fortalecimiento del capital, dinero a partir del fortalecimiento del capital comercial y que daría base, algunos años mas

² M.I., Mijailov. “La revolución industrial” pág. 7 a 45.

³ Enciclopedia Geográfica Planeta Tierra. Círculo de lectores 1.979. pag 9 a 11

⁴ Bejarano A. Jesús “ Manual de historia de Colombia Tomo III, II. Edición 1.982. pag. 23 a 35.

tarde se desarrollo el capital industrial, el capital comercial se había afianzado notoriamente durante las dos últimas décadas des siglo XIX. ⁵

Konetzke Richard,⁶ describe las actividades industriales en las colonias de ultramar y el surgimiento de artesanías y manufacturas, la producción textil colonial, la creación de manufacturas en América y explica la lenta evolución del proceso industrial en América Latina.

Murillo Alirio.⁷ "Pasada la violencia entre liberales y conservadores en la región, habiendo quedado desmantelado el aparato productivo y urbano, la producción artesanal por el suelo, la familia agentes productivos importantes de antes de la violencia habían emigrado a otras regiones como Cundinamarca, Llanos, Eje cafetero etc. La región quedo sumida, no en la miseria total en el sentido económico, pero si en la perdida real de iniciativa comercial y productiva, se termina la primera etapa productiva y se inicia la segunda en la cual la actividad artesanal desaparece y deja de ser uno de los polos importantes de desarrollo económico. A cambio se impone la industrialización del café, a través del estímulo de la federación de cafeteros, que ya venia dándose desde muchos antes de la violencia partidista pero a partir del año cincuenta y sobre todo los sesenta se afianza y se determina como el principal producto para la región. Allí se encamina toda la inversión económica, se vincula todo el proceso técnico- productivo, se acelera la inversión en tecnología y el Líbano pasa a convertirse en el primer productor de café en el Tolima y a nivel nacional uno de los municipios de mayor

⁵ Bejarano A. Jesús " Manual de historia de Colombia Tomo III, II. Edición 1.982. pag. 23 a 35

⁶ KONETZKE, Richard. " América Latina época colonial Editorial. Siglo XXI, 13 Edición. Pag. 301 a 306.

⁷ Entrevista, Murillo L. Alirio

productividad por su calidad en el grano; el desarrollo industrial se dirige entonces hacia el monocultivo.

Otro motivo por el cual el desarrollo industrial de el Líbano no es significativo es la falta de incentivos de parte de la administración municipal para las empresa que están naciendo, además la falta de continuidad en los proyectos que cada año inician, debido a los malos manejados que se le da a los recursos. (a nivel rural).

No existe un mercadeo organizado que le permita al campesino comercializar sus productos de tal forma que este se organice y logre desarrollar proyectos.

La cultura del ciudadano Líbanense, no es regionalista, ya que por lo general desde el estudiante que egresa del colegio tiene la mentalidad de que en otros lugares encuentra mejores oportunidades, siguiendo el ejemplo de sus antecesores que teniendo la oportunidad de invertir en la región, se van a otros lugares preferiblemente las capitales.

2.1.2 MARCO HISTORICO

Nietzsche, Federico, ⁸ se refiere a la necesidad que tiene el hombre del conocimiento del pasado y que la historia le debe abordar bajo tres formas; la historia monumental, porque el hombre es activo; la historia rutinaria porque tiene

⁸ NIETZSCHE, Federico. “ De la utilidad de los inconvenientes de los estudios históricos para la vida”, 1.874. Obras completas. Tomo II. Pág. 11 a 23.

la necesidad de conservar y venerar; la historia crítica porque sufre y tiene necesidad de consuelo.

Palacios M.⁹ En su libro “El café en Colombia”, se refiere al desarrollo del proceso de formación de la sociedad cafetera y de las estructuras de producción en una perspectiva nacional.

También hace mención a los aspectos particulares de la problemática cafetera del occidente colombiano y sus efectos sobre el desarrollo económico. Reconoce la necesidad de emprender estudios locales, que permitan comprender el tejido social, la dinámica interna de este proceso y los cambios que se suceden en la historia económica de las regiones cafeteras.

Arango M.¹⁰ Se refiere al café “como fuente de desarrollo industrial y el desarrollo de la agricultura de mercado, centrada en la producción y la exportación de café y caracterizada por las vertientes medias de la cordillera central y determinada por la conquista pionera de la segunda mitad del siglo XIX y de la expansión del cultivo del café”. También se habla sobre el origen de la formación de espacios

⁹ PALACIOS, Manuel. “El café en Colombia”. Bogotá. 1.979.

¹⁰ ARANGO, Mariano. “Café e industria” 1.850- 1.930. CIE. Universidad de Antioquia. Carlos Valencia. Editores 1.979.

agrícolas de la montaña media de la cordillera central a partir de movimientos de colonización antioqueña.

Prácticamente se tiene como punto de partida para la historia del municipio, la llegada de los primeros pobladores y las concesiones de tierra que se hicieron mediante el decreto del 23 de abril de 1.849, el cual establece un nuevo distrito, en el aspecto comprendido entre el río San Juan y Vallecitos en la provincia de Mariquita.

En dicho decreto, se hacen las siguientes concesiones, a cada poblador, se le dan hasta 50 fanegadas de tierra baldías, quedando obligado a poner en ella casa y labranza. Dentro de 4 años de hecha la concesión, se exonera el pago de diezmos y se le exime del servicio militar en tiempo de paz por 8 años.

El ejecutivo podría disponer hasta de ocho mil reales para la construcción de la iglesia, cementerio y casa cural, luego que estén establecidas allí por lo menos diez familias, según estas concesiones se dejaban ver las intenciones del gobierno para estimular la fundación de los pueblos. Es así como el gobernador de la provincia de Mariquita por orden oficial el 10 de julio 1.850 dispuso que por la alcaldía del distrito de peladeros o por una comisión permanente se entregara a cada poblador las 50 fanegadas de tierra. El Alcalde de Peladeros en cumplimiento de la orden, designó a Bruno J. Ayala, regidor de la aldea Coloya a la cual estaban adscritas estas tierras baldías para la entrega de los terrenos a los respectivos pobladores.

Las primeras de estas actas, están fechadas en Peladeros, en junio de 1.850 y son estos los primeros documentos que se conocen.

Estos fueron los primeros pobladores que la historia registra y a los cuales se les hizo la concesión de tierras, según el decreto del 23 de abril de 1.849.

En 1.864, salieron de Manizales un pequeño grupo de hombres en busca de tierras y minas baldías. A fines del próximo año, bajaron hacia el noroeste y encontraron un hermoso valle de topografía extraordinaria y de montes cubiertos por cedros, robles, nogales, el cual estaba rodeado por dos corrientes de agua, y un cinturón uniforme de colinas, con una salida al oriente y una depresión que hace pensar en una posible laguna en épocas antiguas.

Los hombres que venían desde Manizales eran entre otros: Isidro Parra, Vicente Rivera, Ezequiel Bernal, Miguel Arango, Alberto Giraldo, Teodoro Botero, Jesús

Arias, Rafael y Joaquín Parra y Nicolás Echeverri los cuales constituían una avanzada de la migración antioqueña.¹¹

Al llegar este grupo de hombres comandados por el general Isidro Parra, encuentran de unas 8 a 10 casitas de manera de pequeñas granjas y sin ninguna configuración urbana.

¹¹ SANTA, Eduardo. "Arrieros y Fundadores" Pag. 28 a 66

Este grupo de hombres, se vinieron amparados por los Decretos del 17 de febrero de 1.857 y el 3 de marzo de 1.866 y del 11 de abril del mismo año, los cuales les permitían tener iguales derechos para adquirir los baldíos como los anteriores pobladores.

Isidro Parra elabora el primer trazado de la naciente ciudad, años mas tarde los señores David Cevallos y Ramón Dávila Arana, edifican la medidas, amplían calles, extienden el perímetro urbano, le dan más espacio a la plaza, demarcan los solares y escogen los sitios que se reserva el municipio para la construcción de escuela y demás edificios públicos. Así se sentaron las bases para una futura ciudad. Ellos dividieron el área de la población en manzanas, repartidas con una perfecta simetría cosa que se puede apreciar desde una de sus colinas. El trazado perfectamente octogonal, sería definitivo para el futuro desarrollo físico espacial.

La pequeña aldea se dividió en 48 manzanas, 6 carreras y 9 calles, las primeras de oriente a occidente y las segundas de norte a sur.

La aldea, tuvo un importante desarrollo en los primeros 5 años porque aquel conjunto de casitas a manera de granja en poco tiempo se convirtió en centro urbano, porque estos años 1.864-1869, fueron muchas las familias inmigrantes antioqueñas que llegaron, entre ellos: sastres, albañiles, cerradores, carpinteros, barrenderos, barberos, comerciantes, zapateros etc. En busca de tierras minas y

riquezas. La aldea empieza a crecer y se establecen las primeras tiendas, herrerías y pesebreras etc.

El Líbano fue fundado por una colonia Leridense reforzados años después por los de la Parra y caldenses.

La palabra Líbano, en el idioma árabe, se divide en Lib-nam. Las primeras letras, tomadas del árabe antiguo en honor de los dioses que se adoraban en los tiempos primitivos, cuando el paganismo veneraba a Lib, que es o simboliza el corazón y Nam, que significa Dios. Corazón de Dios.

También en otros idiomas, se dio su nombre por la blancura de sus montañas y porque en la estación de invierno se cubre totalmente de nieves.

El Líbano fue la fuente original de todas las religiones antiguas, y el principio de la civilización, que se ha desarrollado en la tierra. Hojeando la Biblia, encontramos que el nombre del Líbano esta estrechamente ligado a la historia sagrada.

Para el año 1866, la aldea ya tenia tienda, colegio, herrería y estaba en construcción una capilla y la casa cural.

Isidro Parra convoca a los habitantes del poblado y elige una junta administrativa, cuyo presidente fue Nepomuceno Camargo y por derecho propio Isidro Parra, es designado Alcalde. Ellos acuerdan que ya es hora que a la fundación se le dé

oficialmente la categoría de aldea, y se le otorgan las funciones propias. La junta administrativa, comisiona al señor Ricardo Morales, para que a nombre de los pobladores, se traslade a Natagaima y gestione la creación de la nueva aldea. Morales logra que la asamblea legislativa del estado, cree legalmente la aldea del Líbano.

Se dio como fecha de la fundación del Líbano, el 3 de marzo de 1886, y en la misma ordenanza se firman los límites y áreas de la población. Además de la creación legal de la aldea, fue nombrado primer alcalde a Isidro Parra y fue

Nepomuceno Camargo, presidente de la junta administrativa, y Liborio Ávila primer recaudador.

Tan pronto como se conoció la fundación legal de la aldea, los pobladores solicitan al congreso y obtienen la expedición de la ley 2ª de 1866 por medio de la cual se cede a los habitantes de la nueva aldea 16000 hectáreas de extensión.¹²

2.1.3 MARCO GEOGRÁFICO

El municipio del Líbano, está situado en la zona norte del departamento del Tolima. Su cabecera municipal, se encuentra dentro de las coordenadas geográficas: está situado a los 4° 55' de latitud norte y 75° 04' de longitud oeste de Greenwich, a una altura de 1.585 m, temperatura media de 20° centígrados. El área

¹² SANTA, Eduardo. "Arrieros y Fundadores" Pag, 66

municipal, es de 700 Km cuadrados y limita con los siguientes municipios: norte con los municipios de Armero-Guayabal y Villahermosa; oriente: con el municipio de Lériða, sur: con los municipios de Venadillo y Santa Isabel, por el occidente: con el municipio de Murillo.

El municipio, se encuentra localizado en la vertiente oriental de la cordillera central, en la cual se presentan formaciones geológicas, cuyas pendientes son mayores del 40%. Sin embargo, existen pendientes más suaves que van presentándose a medida que termina la vertiente hacia la parte oriental en el valle del río Magdalena, en límites con el municipio de Armero-Guayabal y Lériða.

El área del Municipio del Líbano está conformado por: La cabecera municipal, la inspección departamental de policía de Convenio y los corregimientos de Santa Teresa, San Fernando y Tierra dentro.

2.1.4 MARCO SOCIOECONÓMICO

El Líbano, por su posición astronómica y geográfica, ofrece ventajas para el desarrollo agropecuario por tener un clima de montaña cálido, templado, frío, suelos fértiles y relieve moderado que forman valles, llanuras, mesetas, colinas y altiplanicies, lo cual facilita la diversidad agrícola de la región.

El Líbano, es una región eminentemente agrícola, y su principal renglón de la economía, es el café. Esta actividad, ocupa el mayor número de mano de obra, su estructura esta diversificada en: agregados, partijeros, contratistas, jornaleros, administradores, cuadrilleros y alimentadores. La tenencia de la tierra, está caracterizada por el minifundio, constituyéndose en pequeñas explotaciones que abarcan la casi totalidad de los propietarios de la región. El mayor número de mano de obra se ocupa en tiempos de cosecha y con jornaleros venidos de otras regiones del país.

La población, se encuentra distribuida proporcionalmente en los diferentes pisos térmicos, tanto en la zona rural, como urbana y perteneciente a un estrato socioeconómico medio bajo.

La mayoría de la población esta concentrada en la parte urbana, la cual ha originado los cinturones de miseria y cimentado con ellos los conflictos sociales del desempleo.

El desarrollo industrial se basa en pequeñas fábricas familiares como las de yogurt, salchichón, zapaterías, arequipe, queso, confecciones, ebanistería, cremas, helados, Industrias Wico, bocadillo, obleas, café Cordillera, patacones, velas y veladoras, dulces de ajonjolí y turrónes,

El atraso en el desarrollo industrial, hace que no se genere empleo, lo cual constituye el principal problema social del municipio. La minería es una actividad que no se da en la región, y la ganadería se explota en pequeña escala en forma extensiva y sin ninguna técnica.

Los productos agrícolas, no abastecen el mercado interno y tienen que ser traídos de Bogotá e Ibagué, porque lo único que exporta el Líbano es café. El municipio reviste un crecimiento urbanístico pero con escaso desarrollo económico.

2.2 MARCO LEGAL

Constitución Política, Título II De los Derechos las Garantías y los Deberes. Art. 27 El Estado Garantiza las Libertades de Enseñanza, aprendizaje, investigación y Cátedra. Plan de Ordenamiento Territorial Líbano Tolima. Ley 397 de 1997. Plan Nacional de Desarrollo 2003-2006 Ley 812 de 2003. Plan Decenal de Cultura 2001-2010.

2.3 MARCO CONCEPTUAL

Industria. En sentido genérico, cualquier actividad humana que tenga como fin la producción de bienes y servicios, útiles al hombre mediante la transformación de los productos naturales. En la antigüedad, se ejerció el modo artesano, a veces con equipos de trabajadores y a cada uno de los cuales se le había enseñado a realizar una pequeña parte de trabajo.¹³

¹³ Círculo de lectores Enciclopedia Geográfica Planeta Tierra. Pag. 9. 1.979

Durante la edad media dentro de un marco artesano y familiar, los gremios reglamentaron los procesos de fabricación y la salida de los productos al mercado, más tarde el Estado absolutista moderno, interviene en la orientación del trabajo industrial.

En la segunda mitad del siglo XVIII en Gran Bretaña principalmente surgieron los grandes inventos y se aplicaron las máquinas, que determinaron la revolución industrial.

Orientación de la Industria. Al describir la orientación de la industria, se definen las razones por las que esta tiende a situarse en ciertos tipos de área. Si una industria, es descrita como orientada hacia una mano de obra, ocupará áreas donde abunde el personal y la mano de obra resulte barata si se orienta hacia materias estará ubicada en la fuente de una materia prima esencial o cerca de la misma y así sucesivamente.

Generalmente el requerimiento dominante en la orientación de una industria, será también el punto primordial del consumo de la misma.

La ubicación de una industria, puede orientarse hacia las fuentes de cualquier necesidad, pero los que siguen son los tipos más comunes. La orientación hacia la mano de obra suele tener lugar cuando en un proceso de producción exigen gran cantidad de personal que bien sea barato o que posea ciertas especialidades, la industria de hilados y tejidos y de la confección figura a menudo en esta categoría.

Algunas industrias modernas, tales como la manufacturera y la de equipos electrónicos de precisión, tienden a buscar ubicación donde pueden encontrar fácilmente obreros especializados en el montaje, y técnicos altamente calificados. La confección donde lo más buscado es la mano de obra femenina y barata, es un caso de orientación laboral y es frecuente que este tipo de manufactura, aparezca en grandes ciudades donde la afluencia de familias inmigrantes aporten un suministro constante de mano de obra, que puede ser empleada y explotada a bajo costo. La orientación de mercado, implica que el alto costo de distribución y venta, sea lo suficientemente alto como para impulsar a la factoría hacia el mercado.

Abundan las industrias de bienes de consumo en grandes ciudades, que son de esta índole. La orientación por territorio, es menos corriente, si bien hay cosas en las que un particular atributo físico del territorio, es tan importante como para convertirse virtualmente en condición necesaria para la ubicación de una cierta clase de producción. La existencia de fuentes de energía hidráulica para las primeras fábricas textiles, ofrece numerosos ejemplares.

Las fuentes baratas de energía, siempre han resultado atractivas para numerosas industrias; la orientación de terceros, es más importante para la ubicación agrícola que la de las manufacturas.

Las actividades agrupadas bajo el término industria, se hallan divididas en tres grandes sectores que han ido experimentando sucesivas subdivisiones, hasta lograrse una clasificación muy detallada de estas actividades productivas.

Industria Primaria. Es el sector primario de la economía que produce materia prima y otros géneros para venderlos en su estado natural, por lo tanto incluye la mayoría de los aspectos de la agricultura, la silvicultura y sus productos derivados, la pesca, la obtención de alimentos, la caza, la minería y la obtención de minerales.

Industria Secundaria. Sector manufacturero de la economía, que produce artículos para la venta por medio del proceso de materias primas industriales y otros géneros de manufacturas, por ejemplo, la elaboración de quesos, la fundición de hierro, la refinación de petróleo, fabricación de vehículos de motor.

Industria Terciaria. Es la que tiene por objeto la distribución de artículos manufactureros, la prestación de servicios tales como el transporte, otros servicios son las ventas al por mayor y por menos, los servicios profesionales médicos, arquitectura, servicios personales, hotelería y turismo, cine deportes, ninguno de ellos produce bienes tangibles, pero todos ellos cumplen tareas de valor económico para la industria de servicios y son un rasgo inherente a las economías avanzadas.

“El desarrollo de la industria de servicios es fundamentalmente un fenómeno urbano mucho más que en lo referente a la industria primaria y manufacturera”.¹⁴

“En Colombia en el siglo XIX el balance industrial era bastante pobre, a partir de 1.980 adquiere un dinamismo propio, la industria puede desarrollarse ampliamente en casi todas las regiones del país”¹⁵

Al amparo del tipo de proteccionismo con el impulso dado a las obras públicas y con la obtención de recursos de deuda externa y con un estímulo a la industria, que perduraría en sus características básicas hasta la década del veinte, se operó un acentuado cambio en la atmósfera del país, poniéndose en un plano distinto la pugna política y suscitándose a cambio un interés por el progreso económico.

La industria, adquirió a partir de aquellos años un dinamismo que contrastaba con la precariedad industrial de los último años del siglo XIX, hasta entonces, salvo la prosperidad manufacturera de Antioquia, asociada a la acumulación comercial producida por las exportaciones mientras una que otra fábrica de Bogotá y las artesanales industrias de Santander y Nariño, el país no registraba prácticamente ningún comienzo de industrialización. La producción manufacturera nacional de ventas de la guerra, padeció un prolongado proceso de estancamiento producido por los cambios políticos introducidos y las sucesivas crisis del comercio internacional, el abandono del proteccionismo y la competencia extranjera.

¹⁴ (1) M.I., Mijailov. “La revolución industrial” pág. 9

¹⁵ BEJARANO. A. Jesús. “Manual de Historia de Colombia”. Tercer Tomo. Segunda Edición. 1.983. Pag. 23.

“Para 1.925 la situación no había cambiado sustancialmente los alimentos aunque habían cedido en importancia relativa seguían teniendo un peso predominante en la producción agrícola”.¹⁶

El cultivo del café encontró en muchas regiones toda la importancia del desarrollo agrícola, no solo por su rápido desenvolvimiento sino por los efectos que su expansión acarrearía sobre la estructura de la economía nacional. En los comienzos de la producción se habían asentado en grandes haciendas de Cundinamarca, Santander y Tolima, las cuales aprovechando el bajo costo de la mano de obra y la crisis del trabajo, habían logrado consolidar una vasta área cultivada de café durante los primeros 30 años del siglo XX, y lo cual traería cambios fundamentales en la organización económica de la producción, y sería el resultado de las modalidades que habría adoptado la colonización antioqueña sobre la región occidental del país.

“Durante la segunda mitad del siglo XX un amplio movimiento migratorio arrancaba de Antioquia para irse estableciendo lentamente en la región occidental del país”.¹⁷

¹⁶ NIETZCHE, Federico. “ De la utilidad de los inconvenientes de los estudios históricos para la vida”, 1.874. Obras completas. Tomo II. Pág. 25.

¹⁷ (1) M.I., Mijailov. “La revolución industrial” pág 27.

En zonas fuertemente cafeteras (Antioquia, Caldas, Tolima), varios fenómenos concurren a un tiempo para producir este movimiento poblacional, un crecimiento demográfico en Antioquia que excedía la disponibilidad de tierras libres, la cual se traducían en una presión sobre la tierra, que no permitía las condiciones de altas concentraciones de la propiedad territorial vigente en Antioquia. Otra salida fue la migración hacia tierras despobladas; por otra parte el descanso notorio de las actividades mineras dejaba brazos ociosos que buscaban en la migración y en la apertura de nuevas tierras, un forma de ocupación acompañado todo ello de un ética particular dentro de los grupos migrantes que provenían de una sociedad, en la que no se había desarrollado una clase aristocrática enseñada a vivir parasitariamente del trabajo indígena como ocurría en el resto del país.

Es justamente, esta necesidad de la colonización fundada sobre la pequeña propiedad, lo que daría forma específica a la vida agrícola. El avance de la colonización había perdido en algunas regiones aquellos trabajadores de haciendas cafeteras que habían aprendido allí las técnicas de cultivo y luego migraron a colonizar.

2.4. SISTEMA TEÓRICO

La historia de la antigüedad y de la edad media, conoce no pocos inventos de máquinas pero todos ellos tuvieron una aplicación sumamente limitada en la

actividad económica del hombre. La amplia utilización de las máquinas en industria, fue posible por primera vez con la implantación de las relaciones capitalistas en unos países como consecuencia de las revoluciones burguesas, en otras como resultado de reformas, que despejaron el camino para el desarrollo capitalista.

Para la aplicación de las máquinas en la producción, se requieren determinadas condiciones económicas, sociales, técnicas y la aparición de obreros asalariados.

“La aparición de considerables recursos económicos los cuales posibilitan el surgimiento de las fábricas y la formación de la clase capitalista poseedora de los instrumentos y los medios de producción conocida como burguesía industrial.

Los hombres de ciencia entienden por revolución industrial el proceso del paso de el trabajo manual en el oficio y al manufactura, a la producción maquinizada. La principal consecuencia social de este proceso fue la formación de las dos clases fundamentales de la sociedad burguesa. La burguesía industrial y el proletariado fabril y -el surgimiento de la lucha entre ellas. Esta lucha, la lucha de clases del proletariado contra la burguesía condujo al triunfo del socialismo.”¹⁸

¹⁸ NIETZCHE, Federico. “ De la utilidad de los inconvenientes de los estudios históricos para la vida”, 1.874. Obras completas. Tomo II. Pág. 13.

Como lo expresa M.I. Mijalov, “En Europa y en ciertos países de Asia y de América se produjo el paso de la formación feudal a otra nueva, capitalista”¹⁹

Fue acompañado de la revolución no solo política sino también económica y en cierto sentido de una revolución técnica a la que llamamos revolución industrial. En el curso de la revolución industrial, se formaron definitivamente los rasgos fundamentales de la sociedad burguesa capitalista, surgiendo en el proletariado fabril, la clase cuya misión histórica, es la de crear un nuevo régimen: el capitalista, el socialista y luego el comunista. M.I. Mijailov, en su libro la Revolución Industrial afirma textualmente:

“El estudio de la revolución industrial así como en general el de la historia universal, nos muestra claramente que solo mediante una lucha tenaz y sentida, mediante la unión del esfuerzo de todos los trabajadores, pueden lograr los pueblos sus más fervientes anhelos, mantener la paz, conquistar el derecho a una vida de abundancia plena., a la seguridad, a la dignidad, a la vida sin miseria, ni para forzarla sin opresión ni explotación”.²⁰

¹⁹ NIETZCHE, Federico. “ De la utilidad de los inconvenientes de los estudios históricos para la vida”, 1.874. Obras completas. Tomo II. Pág. 12.

²⁰ NIETZCHE, Federico. “ De la utilidad de los inconvenientes de los estudios históricos para la vida”, 1.874. Obras completas. Tomo II. Pág. 11.

2.5. HIPOTESIS

1.- El fenómeno del desarrollo industrial del Municipio del Líbano, esta determinado por las etapas del auge del café.

2.- El Desarrollo Industrial es directamente proporcional al crecimiento de la población en el Líbano Tolima.

3.- El Desarrollo de las vías estanca o acelera el progreso industrial del Líbano.

4.- La emigración de los agricultores del sector rural al sector urbano, fue una de las causas para generar el estancamiento del desarrollo industrial del Líbano Tolima.

5.- A raíz de la consolidación de la colonización Antioqueña surgió el florecimiento industrial en el Líbano Tolima, hacia los años de 1.910 a 1.942.

6.- El Desarrollo Industrial sufrió una disminución con la violencia Política.

7.- A mayor grado de escolaridad mayor desarrollo industrial.

2.5.1 VARIABLES.

2.5.1.1 VARIABLE GENERAL: Desarrollo industrial en el Líbano Tolima.

Definición Nominal. Serie de progresos técnicos que llevaron a reemplazar la producción artesanal y manufacturera por la industrial y originaron cambios en el desarrollo socio-económico del Líbano. También se entiende por desarrollo industrial en el Líbano los progresos que se dieron en la economía a lo largo de la historia como expansión de la frontera agrícola, el mejoramiento de los servicios públicos, y en general todo aquello que contribuya al desarrollo económico de la región.

A Nivel Operacional: La variable general se desglosó en varias dimensiones y a cada uno se le asignó varios indicadores así: a la dimensión origen del proceso industrial donde se tienen en cuenta indicadores como colonización Antioqueña, Características Socioeconómicas de los primeros pobladores.

A la dimensión y expansión industrial se le asignaron varios indicadores como el desarrollo del cultivo del café y productos de pan coger, tecnificación de la agricultura, comercialización, incidencia en su desarrollo socio-económico y demográfico, factores que en las últimas décadas se han desarrollado de una forma incipiente, rudimentaria que no le aporta a la región un desarrollo socio-económico significativo porque solo se practica a nivel familiar en forma de Micro empresas con poca visión futurista en torno a su desarrollo, este aspecto produce consecuencias negativas para el municipio del Líbano como las bajas fuentes de empleo y emigración de los ciudadanos a otros pueblos para conseguir su sustento.

2.5.1.2 OPERACIONALIZACION DE VARIABLES

VARIABLE GENERAL	DIMENSIONES	INDICADORES.
Desarrollo Industrial en El Líbano Tolima	Origen del Proceso Industrial.	Colonización Antioqueña, Características económicas. Características sociales.
	Expansión industrial 1886-2003	impulso del cultivo del café, productos de pancoger. Tecnificación de estos Cultivos. Comercialización. Incidencia en su desarrollo Socio económico y Demográfico.
	Crisis económica por Causa de la violencia 1950- 1953	Consecuencias para el desarrollo industrial. Incidencia de esta crisis a nivel local y nacional.
	Desarrollo industrial 1965-1992	Incidencia de la industria en el desarrollo de la región.
	Desarrollo industrial 1.992-2.003	Incidencia de la industria en desarrollo de la región incipiente

3. DISEÑO METODOLÓGICO

3.1. TIPO DE INVESTIGACIÓN

El problema se enmarco dentro del tipo de investigación histórica porque buscó conocer, valorar e interpretar de una manera sistemática y objetiva los hechos que permiten conocer el pasado y comprender el presente. El Tipo de investigación a realizarse esta enmarcada dentro del tipo Descriptivo, Exploratoria, correlacional o explicativa.

3.2. PARTICIPANTES

La población tenida en cuenta para la investigación, estuvo conformada por todos los elementos históricos que fueron punto de referencia para desarrollar el trabajo como: documentos, archivos, edificios, instituciones y testimonios entregados por personas mayores de 70 años.

P= Probabilidad

V^2 = Varianza

N= Población

y = Muestra Estimado Promedio

n = Muestra tamaño

Se= Error Estandar.

n' = Tamaño de la muestra sin ajustar. S^2 = Varianza de la muestra.

$$n' = \frac{S^2}{v^2}$$

$$S^2 = P(1-P) = 0,09$$

$$S^2 = 0,09$$

Población adultos mayores de 70 años = 1.580

$$0,05^2 = 0,0025 = 36.$$

$$V^2 = 36n'$$

$$n = \frac{n'}{1+n'} = \frac{36}{1580} = 0.0228 = 1.0228$$

$$n = \frac{36}{1.0228} = 35$$

Se entrevistaron a 35 personas de 70 años que dieron información acerca del proceso de la industria a través de las diferentes etapas enmarcadas en la investigación.

3.3 INSTRUMENTOS Y TECNICAS

Para recoger la información se utilizó las fichas bibliográficas, en los cuales se registraron los datos de importancia y que sirvieron de base para el desarrollo del trabajo. Estas fichas, se utilizaron tanto para recoger información de fuentes primarias como secundarias.

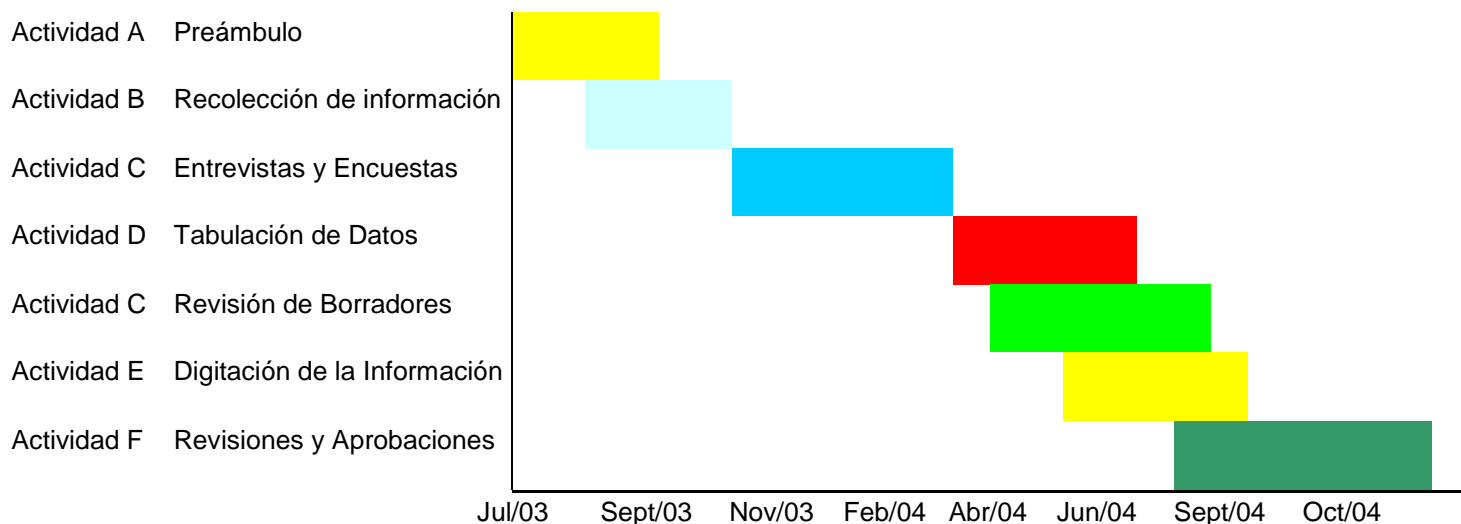
En la realización del trabajo, se utilizaron los siguientes instrumentos: la ficha bibliográfica, la cual recoge información como la siguiente: el autor de la obra, folleto, el título de la obra, el contenido en términos generales de estos documentos que sirvieron de base para la documentación del trabajo, el año de publicación, la editorial y la biblioteca a la cual pertenece.

3.4. RECURSOS

Una vez diseñada la ficha bibliográfica, se procedió a identificar los documentos, las obras y las instituciones, que podrían brindar la información necesaria y adecuada para desarrollar el trabajo. Los documentos fueron periódicos, revistas folletos, boletines y obras de los escritores Líbanenses como Eduardo Santa, Gonzalo Sánchez, Alirio Vélez, Luis Gómez entre otros. Otras entidades consultadas fueron las oficinas del DANE, Alcaldía, oficina de planeación, biblioteca municipal y entrevistas con diversas personalidades que han sido protagonistas en el desarrollo de la industria del Líbano Tolima.

3.5 PROCEDIMIENTOS

El inicio de la actividad Investigativa, se dio apertura desde el mismo momento en que empezaron las tutorías, el primer trimestre se dedicó a la recolección de la información, para obtención de datos que llegarían a definir el tema de investigación; se procedió al desarrollo de entrevistas, encuestas, tabulación de datos, revisión de borradores, digitación de la información, para finalmente llegar a las revisiones y a las aprobaciones correspondientes.



4. ANALISIS DE LOS RESULTADOS

Las oleadas sucesivas de colonización agrícola y minera que tuvieron lugar en el siglo XIX, a partir de Antioquia constituyen los movimientos migratorios de colonización. Estos movimientos colonizadores de origen antioqueño, establecieron comunidades agrícolas y fundaron pueblos y aldeas en la región de Manizales, Quindío y norte del Tolima.

El municipio del Líbano, fue producto de esta colonización, en 1.864, habiendo tenido noticias de tierras vírgenes aptas para el desarrollo agrícola en esta región, se dio comienzo a la fundación del municipio.

Desde un principio, se trataba de un grupo de colonizadores de todos los estratos sociales: grupos familiares ligados a la burguesía comercial de sus ciudades de

origen como Medellín y Manizales, pequeño campesinado que había sido expulsado de regiones antioqueñas, aventureros que veían en estas tierras las posibilidades de riqueza, grupos de obreros: como zapateros, herreros, panaderos, barberos, sastres. Albañiles, aserradores, carpinteros y jornaleros; todos ellos tentados por el afán de riqueza y buscando un mejor nivel de vida.

Día a día llegan nuevos emigrantes. Isidro Parra, fue el fundador de la aldea. Es el primero, en establecer un establecimiento comercial, de importancia, donde vende toda clase de artículos necesarios para el diario transcurrir de la aldea y aparece la industria de las pesebreras, donde cuidaban bestias y las alquilaban para realizar los viajes a otras poblaciones. Con las pesebreras, vino una nueva institución en la vida de la aldea, la herrería, la cual, funcionó en un comienzo en el marco de la plaza. Isidro Parra, dio comienzo también a la industria minera.

En 1.860, se hicieron las primeras denuncias de minas por parte de Isidro Parra, Eleuterio Vélez, Telésforo Orozco y Andrés Ocampo, en la margen izquierda del río San Juan, en el nacimiento de la quebrada del Aguador, Río Recio, Vereda del Refugio; estas minas eran de oro y plata.

El origen de la formación de los espacios agrícolas de la región, se sitúan en el contexto de la apropiación privada de la tierra y al expansión de la frontera agrícola, como producto de su misma colonización.

Los mecanismos de apropiación privada de la tierra, son el fundamento del desarrollo industrial. El origen de la apropiación, es la misma concepción de tierras baldías.

Estas tierras baldías, son las antiguas propiedades de la Corona Española, dejadas vacantes y transmitidas al nuevo estado durante la República del siglo XIX. La legislación que reglamenta su atribución, está basada en el principio de la cesión de la propiedad a los particulares, en función de la explotación económica del suelo.

Las huellas jurídicas sobre las concesiones de tierra en la región de El Líbano, son muy fragmentarias, a pesar de ellos, se revela desde muy temprana época una tendencia a la concentración de tierras muy alejadas de las disposiciones legales.

La clase dirigente de la época, es primer beneficiario de la legislación sobre concesión de tierras baldías, la cual le permitió crear latifundios que se convirtieron más tarde en grandes haciendas cafeteras, como fue la Moka y la Mesopotamia.

La aldea de El Líbano, a medida que va teniendo impulso económico, va creciendo en forma asombrosa la propiedad raíz.

Se establecen: almacenes, tiendas, herrerías, farmacias, fábricas de jabón, fundiciones, imprentas, aventureros de caminos de herraduras como símbolo de esa transformación económica y cultural.

En El Líbano, la distribución de tierras en beneficio de los fundadores, la concentración del comercio, el favoritismo, son pruebas de la reproducción del modelo capitalista que prevaleció en Antioquia en el siglo XIX. La influencia de la burguesía de Medellín y Manizales, es ampliamente perceptible a través de los testimonios de la época, como por ejemplo: los lazos sociales particulares y culturales de los fundadores en sus regiones de origen.

El aprovisionamiento de capitales, bestias, semillas y herramientas, necesarios para las nuevas fundaciones, juntaron las bases para la explotación cafetera, que se convertirán en el motor de la integración y del proceso económico de la región.

Arrieros, agricultores, comerciantes y mineros de Antioquia, fueron los primeros pobladores de la aldea. De la unión de estos grupos humanos, proviene el pueblo de El Líbano y esto la idiosincrasia y las modalidades de la base popular del pueblo de hoy.²¹

²¹ Santa Eduardo, Arrieros y Fundadores pág. 95.

4.1 CARACTERÍSTICAS FÍSICAS DEL MUNICIPIO

La región presenta diversos climas como consecuencia de las diferentes utilidades y debido a las formaciones materiales originadas en el nevado del Ruiz. Predomina en el área, el clima medio seguido del clima frío y finalmente el clima cálido. Si, bien es cierto, que lo escarpado y aislado del terreno hicieron difícil la explotación agrícola de la zona del medio natural. Este ofreció buenas posibilidades para el desarrollo de la industria cafetera, por su clima apropiado para el cultivo del café.

Esta región se caracteriza por el clima adecuado, es decir, temperatura media a nivel de 21 °C, con ligeras variaciones cotidianas, una repartición regular de lluvias y una fuerte humedad relativa. La repartición de las precipitaciones en las zonas, son los factores fundamentales para el desarrollo del café en el Líbano. Los periodos de lluvia (Marzo, abril, Mayo, Septiembre, Octubre) Corresponden al comienzo de cada floración y las estaciones secas de aumento de la maduración del cafeto. La pluviosidad regular, contiene una humedad relativa y contribuye a asegurar una buena producción y la calidad del grano. En cuanto a suelos, por su diversidad de materiales de origen volcánico y a las condiciones que se presentan en las zonas de ladera, los suelos de la zona cafetera, poseen gran variabilidad. Los factores climáticos, registran cambios de consideración en distancias relativamente cortas, razón por la cual, no se presentan grandes áreas de

terrenos, que correspondan a un perfil de suelo bien desarrollado y que indique procesos avanzados de Pedogénesis²²

Se encuentran perfiles de disímiles, debido a que los suelos jóvenes por encontrarse ubicados en zonas de vertientes dado en forma natural, existe entonces una zonificación vertical y en consecuencia la diversidad de climas y materiales no permiten homogeneidad a la configuración de los horizontes o capas de suelos.

La vertiente oriental de la cordillera central, esta conformada en su gran mayoría por roca de naturaleza ígneas y metamórfica, lo mismo que sedimentarias, lo que da origen a los suelos del municipio del Líbano.

Debido, a la acción derecha del volcán nevado, la gran mayoría de las rocas ígneas y metamórficas, fueron cubiertas por cenizas volcánicas y arena, lo cual origina un variado relieve.

Los suelos que poseen cenizas volcánicas, tienen una alta capacidad de producción agrícola, también es importante, anotar que las cenizas volcánicas en las zonas cafeteras juegan un papel importante agronómica y socio-económica, ya que en formaciones de esta índole, es donde se encuentra la mayor densidad de población y alto índice de productividad.

²² Proceso de formación de una suelo.

Todas estas características físicas, le han permitido al Líbano, Un importante desarrollo industrial, especialmente en la industria del café y otros cultivos de pancoger, que han sido fuentes de riqueza y de la economía del municipio; pero que en los últimos años estos factores positivos no sean administrado como debiera ser y por tal motivo la economía del municipio se esta rezagando con las consecuencias que esto acarrea.

4.2 EVOLUCION DE LA INDUSTRIA EN EL LIBANO

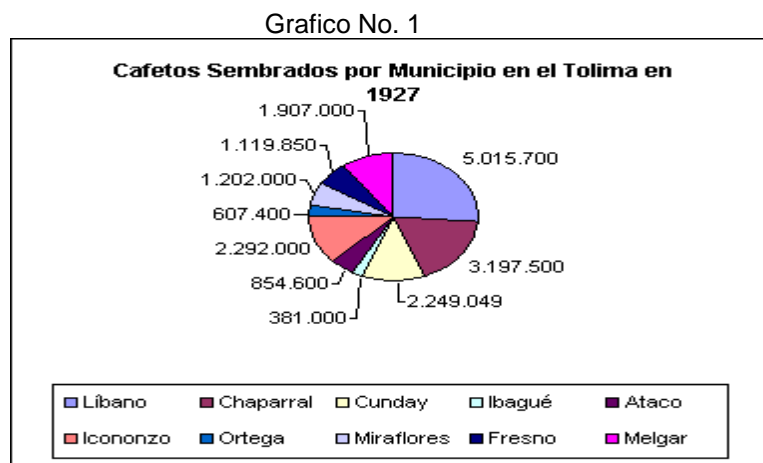
4.2.1 PRIMERA ETAPA. EL FLORECIMIENTO DE UN NUEVO CULTIVO EL CAFÉ.

El desarrollo de la agricultura de mercado, centrada en la producción y la explotación del café, caracteriza el desarrollo industrial del Líbano.

La sociedad de colonizadores de estabiliza y encuentra en el cultivo del café, las razones del desarrollo interno y su integración a la economía nacional a través del comercio del grano. La estructura de producción, es bien diferenciada; por un lado algunas haciendas exportadoras directas como: La Moka, La Aurora, El Sosiego, La Trinidad, Planes, San Antonio , El Aguador, etc. Y por el otro, una masa de explotación de tipo familiar. Este contraste, empieza a caracterizar la situación social local, desde un principio de su desarrollo económico.

La transición de la sociedad de la frontera, a una sociedad basada en la economía cafetera es extremadamente rápida.

“Entre 1900 y 1927 el Líbano, se convirtió en el primer municipio productor del café en el Tolima”.²³



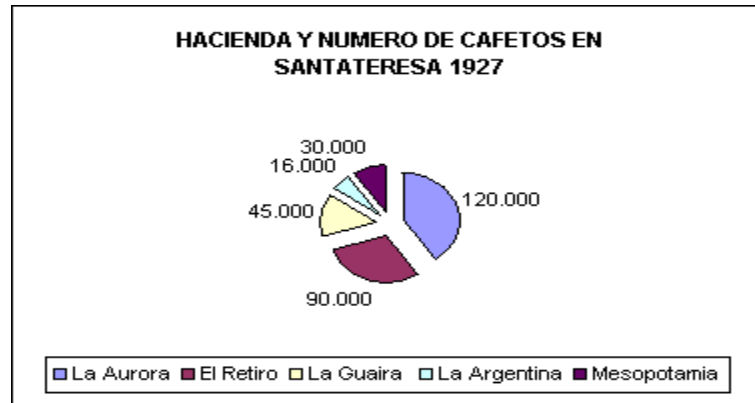
El Líbano ocupa el primer lugar en cuanto a cafetos sembrados en el Departamento. Un gran porcentaje del número de cafetos se encuentra en grandes plantaciones ubicadas hacia el sur de la localidad. Hacia 1927 estas son algunas de las haciendas de mayor producción. “Cabe anotar que el gran volumen de cafetales registrado en los datos estadísticos, puede obedecer al hecho de que la producción cafetera de la Zona, es agrupada por secciones de producción de tal suerte que los cafetales de los centros de producción aledaños al Municipio, se cuentan como uno sólo”.²⁴ ”.

HACIENDAS, PROPIETARIOS Y CAFETALES EN SANTATERESA. 1927		
HACIENDA	PROPIETARIO	NUMERO DE CAFETOS
La Aurora	Carlos Estrada	120.000
El Retiro	Jorge Carrizoza	90.000
La Guaira	Uladislaio Botero	45.000
La Argentina	Uladislaio Botero	16.000
Mesopotamia	Cristina Charry	30.000
Fuente: Ramírez, Bacca Renzo. Colonización del Líbano... Pag.125		

²³ SANTA, Eduardo. Op. Cit Pag. 94.

²⁴ De café a Oscuro, conflicto Social del Líbano, y producción Cafetera , en el Norte del Tolima

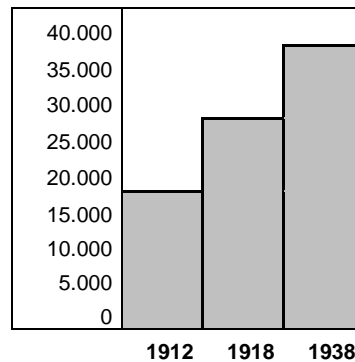
Grafica No. 2



Este salto espectacular, realizado en 27 años, abre una nueva era en la historia del Líbano, la de su integración a la economía nacional y su mercado mundial a través del comercio del grano. El logro principal de la colonización, es cuando el café, es introducido en la región y viene a agregarse a la agricultura de subsistencia de las comunidades pioneras, aisladas geográficamente y alejadas de los mercados urbanos.

Este desarrollo, que se deriva de un crecimiento económico sin precedentes y la apropiación del espacio regional, a pesar de las dificultades de comercialización, se acompaña de un crecimiento demográfico extremadamente rápido.

**CUADRO POBLACIONAL
1912 – 1938**



Grafica N° 3

A través de la grafica se puede denotar claramente, el incremento poblacional que tuvo el Municipio entre los años 1912 y 1938, dada esta variable por el incremento de la producción cafetera, pues esta situación atraía personas de otras regiones con el deseo de mejorar su nivel económico.

Además de todo el desarrollo del proceso de producción del café desde el cultivo hasta su exportación, y el auge de la economía cafetera, tuvo como consecuencia en el pueblo del Líbano, el surgimiento de una serie de actividades industriales y artesanales, asociadas a la actividad cafetera o destinada al aprovisionamiento de la población local.

ALGUNAS INDUSTRIAS DE LA LOCALIDAD DE EL LIBANO (1910 – 1940)

Tabla Nro 1

INDUSTRIA	NOMBRE	PROPIETARIO	UBICACIÓN
Bocadillo	S.N.	Diversas Mujeres	
Calzado	S.N	Pedro y Efraín Narváez	
Camisas	S.N	Camilo Escobar	
Chocolate	S.N.	Sin Información	
Costales	S.N	Sin Información	
Frenos y Herraduras	S.N	Domingo Morales	
Gaseosas	S.N	Oliverio Peña, Salvador Castellanos, José Manuel Guzman	Cra 11 entre calles 4 y 5 Tierradentro
Jabón		Floro Peralta	
Molino de Trigo		Padre de Enrique Sarmiento y él	Zona Rural de Murillo y luego en el Casco Urbano del Líbano
Sastrería		Sin Información	
Curtiembre		Roberto Paez	
Tostadoras		Erney Lopez	Calle 6 con Cra 9
Tostadoras		Luis Salinas	
Trilladoras de café	S.N.	Yesid Sanchez	Tierradentro
Trilladoras de café	Plantas		Ubicada en Grillo Nieto
Trilladoras de café	La Arabia	Elias Botero	Cra 4 entre 7 y 8
Trilladoras de café	La Merino	Luis Díaz	Cerca al Club Líbano
Trilladoras de café		Campo Elias Gonzalez	
Velas	S.N.	Sin Información	

Fuente: Alcaldía Municipal – Secretaria de Planeación-

En las primeras décadas del siglo XX hubo en el Líbano: 5 trilladoras, 4 fundiciones que fabricaban máquinas despulpadoras, trapiches, molinos, ruedas hidráulicas, etc. Una fabrica de chocolate, tres o cuatro trilladoras de maíz.

“Durante el periodo de 1927 a 1936, hicieron su aparición nuevas industrias, una fundición, una fabrica de jabón, una fabrica de harina de trigo y así como varias fabricas de bebidas gaseosas”²⁵

²⁵ SÁNCHEZ, Gonzalo. “Los Bolcheviques de el Líbano” . 1.976. Pag. 39.

En el periodo de expansión cafetera, conlleva entonces un desarrollo económico importante que gira en torno al proceso de producción del café, lo cual incluye una ampliación de diversas actividades económicas, industriales y una considerable división del trabajo en el interior de la sociedad de la región.

El cultivo del café, es efectuado en un contexto artesanal e industrial, que involucra al mundo urbano y rural, permitiendo la articulación de los diferentes estratos sociales en que se divide la población como:

Productores, jornaleros, comerciantes y exportadores. Las contradicciones en la evolución de los diferentes sectores económicos y sociales, ligados en la producción y exportación del grano, van a surgir justamente de esta articulación y que se manifiestan abiertamente en una época posterior a la de la violencia política surgida en Colombia.

El paisaje agrario en el Líbano, para los primeros años del siglo XX se caracterizaba por su extrema fragmentación y por la interrelación de los diferentes elementos que lo componen como bosques aun vírgenes, pastos, cultivos, animales y cultivos agrícolas, destinados al autoconsumo o a los mercados locales.

Así, antes de ser caficultor el hombre del Líbano era un campesino que cultivaba la tierra y vivía de sus propios productos de pan coger, por lo tanto el café vino a

agregarse a un sistema de cultivo de subsistencia. Esta actividad, era el resultado de una realidad de la expansión de la frontera agrícola.

La explotación cafetera, estaba en ese entonces, basada sobre una triple combinación: cultivos de pancoger, pastos y plantaciones de café. Durante mucho tiempo los cultivos de pancoger, ocupan un lugar fundamental en el sistema de cultivo, ya que están destinados antes que todo a la alimentación de la familia y de los eventuales trabajadores estacionales, en la época de cosecha del café. Estos cultivos como: legumbres, maíz, frijol, yuca, plátano etc; se siembran intercalados con la plantación del café o en una parcela determinada llamada sementera.

La explotación cafetera familiar, surgida de la expansión demográfica de la colonización antioqueña y la gran hacienda cafetera, que por su dinamismo económico y su carácter empresarial son las formas de producción dominantes en el municipio durante el periodo de expansión cafetera a comienzos de este siglo. La coexistencia de estos dos tipos de organización social y económica es el rasgo específico de la sociedad Líbanense. Generalmente se considera que en el modo de explotación directa, constituye el modo de explotación principal.

La finca cafetera como explotación familiar era y sigue siendo la unidad económica de auto-subsistencia, en donde el café es la base de los ingresos monetarios y en ocasiones obliga a una parte de la mano de obra familiar, a emplearse como trabajadores estacionales durante la cosecha, especialmente en regiones urbanas.

La tierra por el hecho mismo de la producción cafetera, adquiere un inmenso valor en pocos años, la tierra en esta región aumenta de precio, lo cual permite suponer el desarrollo de un mercado de propiedades.

En las nuevas zonas cafeteras, surgidas de la colonización antioqueña, se opera desde el comienzo la formación de un capital comercial independiente de la pequeña y gran propiedad y así se fue formando un sector comercial.

La historia de esta comercialización del café en el Líbano, reproduce el sistema de comercialización de dominación del capital nacional e internacional. La cadena de intermediarios opera de la siguiente forma: El comprador de café pergamino del pueblo, de los caseríos vecinos, el intermediario extranjero, el agente de trilla y el exportador, mantienen entre si relaciones amistosas de tipo comercial.

El comprador de café pergamino, se instalaba en la calle principal del pueblo, en los alrededores de la plaza de mercado, en los caseríos, en las fonda veredales. Sus negocios consistían en vender mercancías a los cafeteros a crédito y presta dinero a los mismos campesinos cafeteros a cambio de que estos le vendieran la cosecha, convirtiéndose, estos compradores de café en usureros y explotadores del trabajo de los pobres cafeteros de la región.

De este modo, la práctica sistemática del comercio y de la USURA ligaba inexorablemente a los pequeños productores, de estos comerciantes, que ejercían

durante todo este periodo el monopolio comercial. Estos comerciantes eran muy a menudo, simples agentes de las grandes casas exportadoras, ya que recibían todos sus dineros de las mismas.

El exportador hacendado, era un exportador productor, es decir que la misma persona intervenía a todo lo largo del proceso de producción y comercialización. Este exportaba directamente a las casas inglesas, Americanas y Alemanas, el café cosechado en su hacienda: como fue el caso de la hacienda la Moka, situado en lo que hoy corresponde al sector nororiente del casco urbano del municipio del Líbano.

El exportador trillador, instalado generalmente en los grandes centros urbanos, no participaba sino de la segunda fase del proceso de producción, en la trilla y en el comercio del grano. En el Líbano hubo importantes trilladoras y exportadoras directas.

Los Alemanes y Americanos desde los años veinte realizaron inversiones importantes en la producción y comercialización del café. Las tres Hacienda mejor equipadas industrialmente para la producción del grano eran: La Moka, La trinidad y Planes, pertenecían a las casas extranjeras Tropical Coffe Corporation de Nueva Yorck, a M. Von Menthin y La Ultramar Corporation (Alemana También). En la fase de la trilla y comercialización tres casas extranjeras exportaban café verde directamente del Líbano, a los mercados extranjeros, y de

las siete trilladoras existentes, en el pueblo en 1935 dos eran propiedad de Von Mcllenthin, y de la compañía cafetera Hanseática (Textual Errazuriz: 86, 83). Los capitales extranjeros controlaban para esta época la economía cafetera del Líbano

El Líbano, presento desde el comienzo de su colonización hasta 1950 un modelo de desarrollo bastante fuerte hasta el punto de convertirse en un municipio muy importante en la economía nacional e internacional y como uno de lo municipios pioneros de la industria cafetera nacional. (ver cuadro ...)

Por otra parte, el desarrollo de la industria Libanense para esta época, fue el resultado de los beneficios de la actividad cafetera y prácticamente es un hecho reconocido de la forma de exportaciones de café de el Líbano. Forma que había arrancado muchos años atrás con la producción de las fincas en las comarcas de la Polca, de la Trina, el Sirpe y Convenio; era ya tradicional que el Líbano, fuera considerado uno de los primeros municipios productores de café y la tercera ciudad del Tolima.

Está bonanza económica acelera junto con el éxito de las ganaderías de Murillo y otros cultivos como al papa la base económica de un proceso renovador en el desarrollo industrial del Líbano.

Para los años treinta, un grupo de empresarios de Honda y Bogotá, deciden invertir capitales para industrializar a El Líbano, fundan un enclave de cinco

molinos asociados y muy pronto la mole de la arquitectura del molino del Ruiz, estaría imponiendo su estilo de arquitectura, como un ejemplo de asimilación criolla, imponiendo no solo una nueva escala urbana sino una imagen símbolo de progreso industrial. A continuación, aparecen pequeñas fábricas de gaseosas, velas, dulces y galletería. De otra parte, en muchas de las casonas de madera, comienzas a adaptarse los cuartos, patios y traspatios, como bodegas para el almacenamiento del café de exportación.

El periodo de expansión cafetera, conlleva para esta época, un importante desarrollo industrial que gira en torno al proceso de producción de café en el municipio de el Líbano.

4.2.2 SEGUNDA ÉTAPA. LA VIOLENCIA Los enfrentamientos civiles de la violencia marcan una ruptura en el desarrollo industrial del Líbano. Con el asesinato de Jorge Eliécer Gaitan se inicia una violencia generalizada.

En el municipio del Líbano a raíz de la violencia, se produce un estancamiento en el desarrollo económico, social, político y cultural, que origina profundas transformaciones en las actividades económicas de la región.

Las causas de estas transformaciones, son múltiples, pero a nivel ya de la zona, son dos factores: En primer lugar la llegada de la carretera, que comunica al Líbano con el desaparecido Armero y que puso fin al aislamiento de la región. La

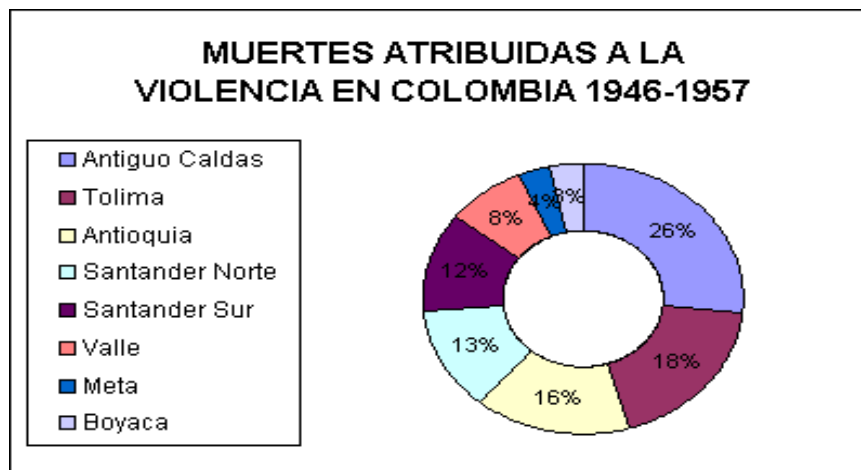
naciente industria local, no resistió la competencia de los grandes centros industriales como Medellín, Bogotá, Manizales y Cali. En segundo lugar, la violencia social y política la cual va a desestabilizar económica y socialmente el pueblo. Los asesinatos y la represión, provocaron un éxodo masivo de población rural y urbana, abandono casi total de la zona de explotación cafetera.

MUERTES ATRIBUIDAS A LA VIOLENCIA EN COLOMBIA 1.946- 1957	
DEPARTAMENTO	MUERTES 1946 – 1957
Antiguo Caldas	44.255
Tolima	30.912
Antioquia	26.115
Santander Norte	20.885
Santander Sur	19.424
Valle	13.106
Meta	5.842
Boyaca	5.359

Caldas y Tolima son los que tienen más alto número de muertes.

Fuente: Bergquist. Los Trabajadores...
Pag 426.

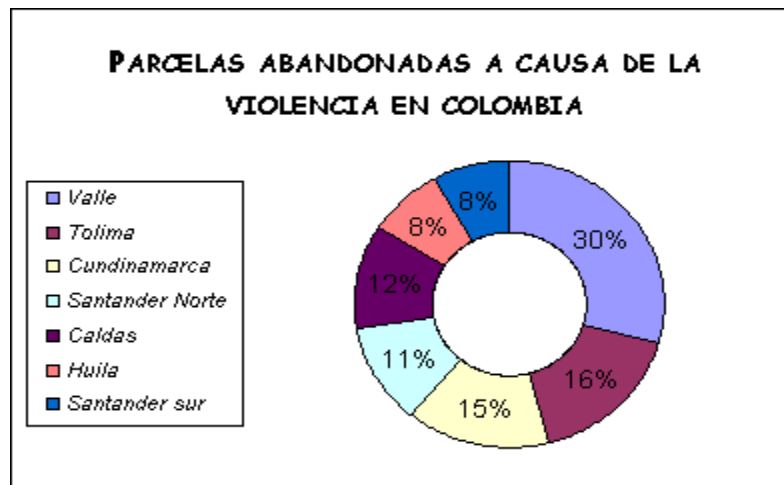
Grafica No. 4



La grafica muestra que la mayor cantidad de muertes ocasionadas por la violencia fue el antiguo caldas con un porcentaje del 26%; en segundo lugar se encuentra el Departamento del Tolima con un porcentaje del 18%.

PARCELAS ABANDONADAS A CAUSA DE LA VIOLENCIA EN COLOMBIA	
DEPARTAMENTO	PARCELA ABANDONADA
Valle	98.400
Tolima	54.900
Cundinamarca	50.400
Santander Norte	38.400
Caldas	38.800
Huila	27.100
Santander sur	26.600

Grafica Nro 5



A través de la grafica se puede determinar como el departamento del Valle con un porcentaje del 30% fue uno de los más afectados en cuanto a las parcelas abandonadas a causa de la violencia de la época de los años 46 al 57, y en segundo lugar el Departamento del Tolima con un porcentaje del 16%, hecho que genero el abandono del cultivo del café ocasionando grandes traumas a la población de la región.

La actividad agrícola se paraliza y la pequeña industria local floreciente desaparece, los pequeños industriales huyen de la violencia y los capitalistas no invierten en esta región, lo que origina una profunda crisis económica y social.

La caótica situación, que reino durante quince años aproximadamente en esta zona, se torno a un más compleja con el apoyo ejercido por los diverso grupos políticos, llevando a una reestructuración de la sociedad local y una transformación de las estructuras agrarias.

Las consecuencias inmediatas que significo este periodo violento en el Líbano, fueron : el elevado número de muertos, una acentuada migración de la población rural, a causa de la inseguridad y de los cuantiosos daños materiales, representados por las parcelas abandonadas y destruidas y la paralización de todas las actividades agrícolas. La crisis económica, se manifiesto en: máxima pobreza, desempleo, la desaparición total de la industria local, crisis social de todo orden, niños huérfanos, familias abandonada, etc. Todas estas características, marcan una segunda etapa en el proceso de evolución de la industria Libánense.

La disminución de población, fue otras de las catastróficas consecuencias económicas, las cuales redujo la posibilidad de trabajo en la agricultura, y ayudo en gran medida a la crisis socioeconómica que se presento en este periodo violento en el Líbano 1950 – 1965 y con las características antes anotadas.

4.2.3 TERCERA ÉPOCA. LA RECONSTRUCCION.

En la década del setenta, se inicio un proceso de reconstrucción económica y social, lo que origina una nueva etapa en la industria en el Líbano. La modernización del cultivo del café, y una fuerte tradición cafetera, condiciones ecológicas favorables para el cultivo del café, un servicio de asistencia técnica solidamente estructurado, las mismas condiciones sociales surgidas de la violencia , hacen de el municipio de el Líbano, un terreno abonado , apto para la generalización del cultivo de café caturra.

Este nuevo desarrollo, ha transformado los paisajes agrarios y la vida local. La carretera que une al Líbano con Armero- Guayabal, se ha convertido en una importante vía, ofreciendo la posibilidad de un desembotellamiento de las zonas cafeteras. La tecnificación del café llega directamente a todos los sectores sociales y da lugar a nuevas formas de diferenciación social.

La federación nacional de cafeteros, inicio un proceso de modernización de la caficultura Libánense y de mejoramiento en las condiciones de vida de su población, a través de programas de asistencia técnica, créditos, lo que origino un incremento en la productividad y aumento en la producción de capitales, necesarias para sostener las plantas de café.

Debido a lo anterior los pobladores decidieron utilizar sus terrenos para cultivar café a gran escala, dedicándose únicamente a este cultivo, sin tener en cuenta la

obtención de otros productos que también pudieron haber sido significativos para el desarrollo industrial y comercial de la región; es así como actualmente muchos de los productos que se consumen diariamente en el seno de las familias y que se pueden producir localmente son traídos directamente de Bogotá y otras ciudades.

4.2.4 SECTOR INDUSTRIAL EN LA ÉPOCA ACTUAL

La industria Líbanense hoy en día, es prácticamente de tipo familiar y artesanal. Lo cual ha ocasionado que el desarrollo económico del Municipio se encuentre estancado, desencadenando esto el atraso en todos los sectores que conforman el aparato productivo de la región. Su escaso desarrollo contrasta con las épocas de auge vividos por este sector industrial en la década de los treinta.

Existe en la actividad una fuerte dualidad, pues por un lado funcionaria una serie de establecimientos que pasan por un fuerte periodo de crisis, cuyo futuro cercano es bastante incierto, por otro lado, se encuentra un reducido número de establecimientos, cuya situación actual, es próspera y en proceso de expansión.

El sector industrial para efectos de este trabajo, se ha dividido en dos subsectores: el de alimentos, bebidas y de otros productos elaborados.

En el primero, se incluyen las ramas de carne que comprenden las fábricas de salchichón, lácteos que incluye la fabrica de helados y otros productos agrícolas elaborados.

En el segundo subsector de incluyen la rama de textiles que comprende la fabrica de colchones, productos derivados del petróleo como velas, productos no metálicos como fabrica de bloques, productos metálicos como: fabricas de carrocerías, equipos y máquinas para construcción.

El sector de alimentos y bebidas, es el que mayor agregado genera, al mismo tiempo, este subsector, es el que más mano de obra ocupa en el aspecto industrial y genera un alto porcentaje de valor total de la producción.

La situación para el sector industrial, es muy desfavorable y las pocas fabricas apenas subsisten y están a punto de cerrar. El problema radica en que además de tener una demanda muy reducida tiene que enfrentar la competencia con ciudades ya industrializadas y que pueden emplear una moderna técnica. Esto reduce los costos de producción, y estas pequeñas fábricas de tipo manufacturero y artesanal, están condenadas a desaparecer.

Por otro lado un hecho importante de resaltar, es la poca integración que existe entre el sector industrial y el agropecuario, lo que hace que se genere poco desenvolvimiento entre ambos sectores, en la medida que el sector agrícola, no se

beneficia de la demanda de insumos de el sector industrial, y su vez, este perjudica al no conseguir materias primas a costos menores.

En la actualidad esta funcionando una tostadora de café llamada “cordillera” con poco volumen de producción y con un mercado muy local, debido a la gran competitividad y alta competencia que se genera a nivel de mercados nacionales e internacionales.

En el municipio no existe una zona industrial, pues la industria existente es a nivel artesanal o casero y funciona en construcciones del sector residencial compartiendo su uso con el habitacional en la mayoría de los casos.

Su característica es la de una industria ligera liviana, tanto por el volumen producido como por el uso de lo mismos.

Una industria tan débil como la del el Líbano solo puede salir adelante con el apoyo decidido del gobierno nacional, y este es el mayor condicionamiento que enfrenta la actividad industrial en el Líbano.

4.2.5 SECTOR DE SERVICIOS

Este sector, aunque no hace parte directamente de la actividad industrial, si se relaciona directamente con el desarrollo industrial. En términos muy generales,

en la última década este sector ha incrementado su producto interno bruto, y ha ocupado un alto porcentaje de la mano de obra de la población económicamente activa.

La población económicamente activa en el Líbano es de 27.950 personas de las cuales en el sector de servicios se encuentran empleados 2.400 individuos que representan casi un 10% de la misma.

En los últimos años, ha habido un importante crecimiento en el comercio, la construcción y los servicios personales, los cuales son en la actualidad los que más valor agregado genera del total del producto interno bruto, hasta el punto de convertirse en alternativa de ingreso para la población del municipio dada la crisis que atraviesa la actividad cafetera.

Es de notar que el aumento significativo de almacenes, tiendas, supermercados etc. Es el resultado de la crisis actual del país que ha impulsando a la mayoría de sus habitantes al trabajo informal para poder suplir sus necesidades básicas; no retribuyéndolo de forma económica suficiente.

La actividad financiera representa un sector que actualmente genera un crecimiento en el valor agregado en el sector de servicios. En la actualidad el sector financiero lo conforman tres instituciones: Bancafe, Bancolombia, Megabanco.

En el momento la economía del municipio depende exclusivamente de la actividad cafetera; aunque existen o se están adelantando proyectos como: la pavimentación de la vía que comunica al Líbano con Manizales, la cual generaría un desarrollo económico significativo para la región; y a nivel de provincia se está desarrollando la idea de un proyecto el cual tiene como finalidad el procesamiento del plátano el cual se piensa implementar en acuerdo con los municipios de el Líbano, Murillo, Villahermosa, Casabianca, Palocabildo, Herveo y Santa Isabel. Con la idea de que el centro de acopio se ubique aquí en el Líbano. Este proyecto prospectivamente le proporcionaría al municipio un desarrollo industrial significativo, pues generaría empleo no solo en el municipio del Líbano sino en los municipios vecinos productores de plátano.

El municipio, está creciendo en su desarrollo urbanístico, porque todos los días se están haciendo mas urbanizaciones, lo cual contribuye a aumentar los conflictos sociales y aumentar los cinturones de miseria porque no se ofrecen posibilidades de empleo. El crecimiento urbanístico de una determinada región o población debe ir paralelo con su desarrollo industrial, por eso, se dice con mucha razón que los municipios están creciendo pero no se están desarrollando y el municipio de el Líbano es un claro ejemplo de esta situación que está afectando no solo el desarrollo económico del municipio sino, de la inmensa mayoría de los municipios de Colombia.

El sector de servicio se ubica en 3.654 personas que ocupan el nivel de servicios en sus diversas formas, de acuerdo a la siguiente tabla.

Tabla Nro. 2

PARTICIPACION EMPLEO MUNICIPIOS Y CONCENTRACION DE LA ACTIVIDAD ECONOMICA EN EL TOLIMA

MUNICIPIO	TOTAL EMPLEO	EMPLEO INDUSTRIA	EMPLEO RESTO	PARTICIPACION TOTAL %	PARTICIPACION INDUSTRIA %
IBAGUE	53.191,00	7.426,00	45.765,00	49,67	6,93
CHAPARRAL	3.002,00	228,00	2.774,00	2,80	0,21
ESPINAL	6.692,00	1.053,00	5.639,00	6,25	0,98
HONDA	4.858,00	593,00	4.265,00	4,54	0,55
LIBANO	3.884,00	230,00	3.654,00	3,63	6,21
MARIQUITA	24,20	354,00	2.068,00	2,26	0,33
GUAMO	1.730,00	112,00	1.618,00	1,62	0,10
OTROS MUNICIPIOS	31.302,00	4.987,00	26.315,00	29,23	4,66
TOTAL	104.683,20	14.983,00	92.098,00	100,00	19,97

Fuente Iguaima. El Futuro Posible. Op. Cita Pág. 134
Grafica N° 4

4.3 ASPECTOS ADMINISTRATIVOS DE LA INVESTIGACION

4.3.1 ASPECTOS INSTITUCIONALES

INSTITUCION PATROCINADORA: Universidad Nacional Abierta y a Distancia UNAD

INSTITUCIONES OBJETO DE ESTUDIO: Ente Territorial llamado Municipio del Líbano Tolima y las personas encuestadas y entrevistadas que hicieron parte de la Investigación.

INSTITUCIONES DADORAS Y RECEPTORAS DE INFORMACION: Para ello se basaron en estudios hechos en la Oficina de Planeación Municipal, Estadísticas del DANE, Asfopel, Casa de la Cultura del Líbano Tolima, Entrevistas Personalizadas. Internet,

4.3.2 ASPECTOS FINANCIEROS

CUADRO COSTOS Y TIEMPOS DE UNA INVESTIGACION

ETAPA	CONCEPTOS	COSTO DIRECTO	COSTO INDIRECTO	COSTO TOTAL
ANALISIS DE SITUACION	Personal	50.000	15.000	65.000
				0
				0
INVESTIGACION PRELIMINAR	Personal	100.000	30.000	130.000
	Desplazamientos	12.000	15.000	27.000
	Adquisición de Datos	100.000	30.000	130.000
	Adquisición de Publicaciones	50.000	15.000	65.000
				0
PLANIFICACION DE LA INVESTIGACION	Material	100.000	15.000	115.000
	Desplazamientos	50.000	10.000	60.000
				0
RECOLECCION DE DATOS	Planeamiento	50.000	18.000	68.000
	Desarrollo de Muestreo	100.000	30.000	130.000
	Investigación de Campo	100.000	50.000	150.000
	Control del Trabajo	50.000	20.000	70.000
	Desplazamientos	50.000	50.000	100.000
				0
TABULACION Y ANALISIS	Personal Revisión	60.000	40.000	100.000
INTERPRETACION DE RESULTADOS	Personal Tabulación	100.000	40.000	140.000
	Personal analisis	50.000	100.000	150.000
				0
INFORME FINAL		100.000	200.000	300.000
TOTALES		1.122.000	678.000	1.800.000

5. DISCUSIÓN

Se demostró que en la primera etapa del desarrollo industrial del Líbano Tolima, llegó al Municipio mucha población proveniente de otras jurisdicciones, departamentos y de acuerdo a lo anterior se desarrollo la mejor época para la industria en el Líbano. (Ver gráfica No.3 crecimiento Poblacional 1912 -1938)

Se pudo observar que la apertura de la carretera en el año de 1.936 Líbano-Armero provocó que los habitantes del Líbano, lograran conseguir los insumos a un menor precio en otras ciudades y las industrias de otros departamentos como Antioquia, Cundinamarca, Santander, y la Costa, empezaron a hacer su aparición determinando de esta forma que las industrias de la región disminuyeran su producción ya que no podrían competir con los precios y calidades que ofrecían.

Aunque se logró encontrar las causas de la desaceleración de la Industria del Líbano, se deben realizar investigaciones encaminadas a encontrar la forma de acelerar el proceso industrial del Líbano, tales como formación de lideres empresariales y comunitarios, introducción de tecnología de punta, los procesos actualmente en funcionamiento y a los nuevos que puedan desarrollar, cambiar la mentalidad negativista y derrotista de gran parte de los individuos que habitan el Municipio del Líbano.

6. CONCLUSIONES

Está comprobado que el Líbano en los momentos en los cuales el café fue una fuente representativa de trabajo se evidenció el florecimiento de la industria, además de un crecimiento poblacional notable.

Está totalmente demostrado que un factor determinante para que el desarrollo industrial desapareciera casi en su totalidad fue la disminución de la agricultura del café debido a que los habitantes de la zona rural se desplazaron al municipio dejando abandonadas sus parcelas a raíz de los conflictos internos por los cuales estaba pasando el país esos momentos.

En sus inicios el Líbano tuvo un desarrollo industrial muy pujante, con la llegada de colonizadores de Antioquia ya que ellos trajeron la agricultura, la minería y la adaptaron rápidamente a la región, de esta forma se reflejó la necesidad de producir los bienes que necesitaban para suplir sus carencias primarias viéndose obligados a crear sus propia industria.

Un factor determinante, para que el desarrollo industrial desapareciera casi en su totalidad fue la VIOLENCIA, que se produjo entre los años de 1949-1965, generó profundas transformaciones en su desarrollo industrial, llevándolo hasta la

parálisis de la actividad agrícola, la desaparición de la industria floreciente. Debido a la desaparición del capital ya que los dueños de este emigraron a otras zonas tratando de huir de la misma y en busca de mejores oportunidades.

El grado de escolaridad es uno de los factores que jalona de mayor manera la competitividad industrial de una región, de acuerdo a lo anterior se puede determinar que en el Municipio del Líbano, a pesar de contar con Talento y capacidad, para desarrollar proyectos que hagan posible que la región alcance un buen nivel industrial, han tenido que emigrar hacia otros Departamentos que les ofrezcan mejores oportunidades.

7. LIMITACIONES

Dentro de las limitaciones que se encontraron en la elaboración del Trabajo de Investigación, fueron entre otras, la poca disponibilidad de tiempo que presentaron algunas de las personas que se citaron para la entrevista, la disponibilidad de tiempo para la dedicación que amerita este tipo de trabajo por parte de las Alumnas Investigadoras, debido al horario de trabajo que poseen. La obtención de información estadística sobre algunos aspectos puntuales influyentes para el tema de investigación.

BIBLIOGRAFIA

AGUSTIN CODAZZI, Ministerio de Hacienda y Crédito Público Análisis Geográficos, Sombrios y caturrales del Líbano- Tolima, Bogotá D.C 1989, Instituto Geográfico,

PALACIOS, Manuel. "El Café en Colombia". Editorial Poejancia. Bogotá 1979.

SÁNCHEZ, Gonzalo " Los Bolcheviques de el Líbano" Mohan Editores 1976

SANTA, Eduardo. "Arrieros y Fundadores".

ERRAZOGIZ María "Cafeteros, Cafetales de el Líbano" Bogotá 1979

KONETZKE, Richard. "América Latina. Época Colonial" Editorial Siglo XXI 13 edición

M.I. Mijailov "La Revolución Industrial" Primera Edición. Editorial Pinter Colombiana Ltda.

NIETZCHE, Federico "De la Utilidad y de los inconvenientes de los estudios para la vida". 1974 Tomo II

ECHEVERRY Antonio, GUTIERREZ Gonzalez Jose, Noviembre 1999. Revista, así es mi Tolima, Tolima 7 días, Noviembre 01 de 1986

Revista, Controversia Líbano Tolima, Quinta Edición

Enciclopedia en carta 2004

ARANGO, Mariano. "café e Industria" 1850 –1930 CIE. Universidad de Antioquia. Editores 1979 2ª Edición. Bogotá

BEJARANO A. Jesús. "Manual de Historia de Colombia" Tomo III Segunda Edición 1982. Editorial Pinter Colombiana Ltda..

Diccionario Larousee, Circulo de Lectores

ANEXO
FICHA BIBLIOGRAFICA

Autores.....

Título.....

Temas.....

Contenido.....

Lugar y Fecha de Publicación.....

Observaciones.....
.....
.....
.....