

**ESTUDIO PARA LA CREACIÓN DE LA OFICINA DE TURISMO EN EL
MUNICIPIO DE JERICO**

LUISA ADRIANA RODRIGUEZ VEGA
Codigo: 23.927.287

**ESCUELA DE CIENCIAS ADMINISTRATIVAS, CONTABLES, ECONÓMICAS Y
DE NEGOCIOS
UNIVERSIDAD NACIONAL ABIERTA Y ADISTANCIA (UNAD)
CERES SOCHA
2015**

**ESTUDIO PARA LA CREACIÓN DE LA OFICINA DE TURISMO EN EL
MUNICIPIO DE JERICO**

**LUISA ADRIANA RODRIGUEZ VEGA
Codigo: 23.927.287**

**Trabajo presentado como requisito para optar el titulo de Administrador de
Empresas.**

**ASESOR
CARLOS EDUARDO DIAZ GIL**

**ESCUELA DE CIENCIAS ADMINISTRATIVAS, CONTABLES, ECONÓMICAS Y
DE NEGOCIOS
UNIVERSIDAD NACIONAL ABIERTA Y ADISTANCIA (UNAD)
CERES SOCHA
2015**

NOTA DE ACEPTACION

JURADO 1

JURADO 2

NOTA DE ACEPTACIÓN

DEDICATORIA

A mis padres Maria Rosenda Vega y Rito Ignacio Rodríguez, A mis hermanos Elkin Javier, Wilson Ignacio, Angela Viviana, Sara Milena, Paola Andrea y Jorge Antonio Rodríguez vega; A mis hijos Anggie Julieth Rodríguez Vega y Andrey Giovanni Daza Rodríguez, A mi esposo Giovanni Daza Pinzón, A mi familia en general, A las personas que de una u otra manera me apoyaron en el transcurso de mi carrera universitaria.

Especialmente Al Reverendo Padre Leonel Acevedo Rodríguez quien fue mi motivador, y siempre estuvo brindándome apoyo durante algunos años del bachillerato y sé que desde donde se encuentre me sigue apoyando y motivando para ser cada día mejor...

LUISA ADRIANA RODRIGUEZ VEGA

AGRADECIMIENTOS

La autora expresa sus agradecimientos:

A DIOS por darme la vida y la oportunidad para Estudiar.

A mis Padres por brindarme el apoyo y guiarme durante el tiempo que estuve estudiando.

A mis amigos y personas que me colaboraron con la consecución de datos para llevar a cabo esta tesis.

A los tutores que me orientaron en el programa de investigación, la Dra. Rosa Maria Pacheco., El Dr. Humberto Heli Vargas Velandia.

A LA UNIVERSIDAD NACIONAL ABIERTA Y A DISTANCIA UNAD, por que se ha colocado al frente de esta ardua tarea, proporcionando los medios eficaces para hacer esta innovación dando cobertura hasta los sitios más alejados del País. Hago un reconocimiento a esta magna institución por haberme acogido en su programa: Universidad Abierta y a Distancia, como único medio de capacitación a nuestro alcance.

A mi jurado Dr. Carlos Eduardo Díaz Gil, por su amable colaboración y apoyo.

A mis tutores y compañeros por compartir conmigo sus enseñanzas.

AGRADECIMIENTOS ESPECIALES DE:

LUISA ADRIANA RODRIGUEZ VEGA

Tabla de contenido

Introducción	6
1. Planteamiento del problema.....	8
1.1. Identificación y definición del tema de investigación.....	9
1.2. Formulación del problema	10
2. Justificación	11
3. Objetivos	12
3.1. General	12
3.2. Específicos	12
4. Marco Teórico	13
4.1. Marco de Referencia.....	13
5. Marco Conceptual	45
6. Marco Legal	48
7. Metodología	49
7.1. Tipo de Estudio.....	49
7.2. Fuentes y Técnicas	49
8. Resultados	68
8.1. Importancia de los sitios turísticos	68
8.2. Situación Actual	71
9. Análisis estratégico del sector cultural del municipio de Jericó	73
10. Plan Propuesto	74
10.1. Políticas Propuestas	74
10.2. Objetivos Propuestos	74
10.3. Estrategias Propuestas	74
11. Conclusiones	76
12. Recomendaciones	77
13. Bibliografía	78
14. Anexos	80

INTRODUCCIÓN

Con el presente trabajo se pretende contribuir a la creación y formación de la oficina de turismo del municipio de Jericó, y de esta manera participar con la recopilación de la identidad del pueblo Jericoense tanto histórica como culturalmente, para que sus habitantes residentes y foráneos conozcan y recuerden lo importante que es sentirse orgulloso de haber nacido en Jericó patria chica de gente valiosa.

Este proyecto es muy importante para el municipio ya que en la actualidad no se cuenta con ningún estudio de este tipo; es el primero, por lo cual se busca el beneficio para la región y de la misma manera el mejoramiento económico y cultural del municipio. Cabe resaltar que por lo mismo el proyecto es muy importante para impulsar el eco turismo o turismo ecológico.

En este proyecto podemos encontrar temas relacionados con el proceso que se llevo a cabo desde la selección y la definición del tema para la investigación respectiva.

Podemos observar los objetivos propuestos para el feliz término del proyecto, también la explicación del porque se quiere realizar este proyecto. Encontramos un marco teórico con la reseña histórica del municipio y desde luego los sitios más relevantes en cuanto a lo ecológico y turístico.

Con este proyecto se quiere dar a conocer los tipos de estudio que se llevan a cabo para la realización del mismo.

Con este proyecto se pretende suministrarle información a la persona interesada en profundizar en estos temas, lo hagan para el bien de la historia y de los Jericoenses.

Finalmente este proyecto beneficiara a los habitantes del municipio económica, social y culturalmente.

El proyecto se encuentra dividido en varias partes o capítulos; como a continuación se describen:

A través de este proyecto se encuentra aspectos generales relacionados con la selección y la definición del tema escogido para la investigación respectiva, también se dan a conocer los objetivos planteados para el proyecto de investigación en el cual se está trabajando.

Aquí también se conocerá el porqué se eligió este proyecto de investigación, y lo damos a conocer en la justificación. Además se encuentra aspectos generales

relacionados con el departamento de Boyacá y el municipio de Jericó como su fundación, significado del nombre, división territorial, geografía, educación, salud, sitios turísticos, símbolos patrios etc. Además se puede encontrar información relacionada con todo lo concerniente a los antepasados de esta región, los indios Laches. Más adelante encontramos algunos aspectos relacionados con el primer conquistador en Jericó, las instituciones en la colonia como la encomienda, los resguardos, la mita, el régimen tributario y algunos hechos históricos.

También dentro de este proyecto encontramos algunos datos relacionados con la fundación de Cheva y su traslado al sitio de Agua Fría en 1821, descripción de la parroquia de Cheva en el año de 1763 por el doctor don BASILIO VICENTE DE OVIEDO Y PISA.

Luego se presenta la bibliografía que fue consultada para elaborar este trabajo con el fin de suministrarle a la persona interesada en profundizar en estos temas lo haga para bien de la historia y de los Jericoenses.

Finalmente encontramos los anexos en los cuales encontramos algunas fotos de diferentes lugares del municipio; y una encuesta que se realizó a algunos habitantes del municipio de Jericó y el respectivo desarrollo a cada una de las preguntas y la grafica correspondiente a cada una de las mismas.

1. PLANTEAMIENTO DEL PROBLEMA

La investigación se realiza en el municipio de Jericó llevando a cabo un diagnóstico de la problemática y los alcances que puede llegar a presentar los sitios eco – turísticos del municipio.

Los sitios eco – turísticos del municipio nunca han sobresalido debido a que los habitantes de esta región no le resaltan importancia, de igual manera ningún mandatario, ni los docentes han hecho énfasis, ni han buscado trabajar sobre los sitios ecológicos, ni turísticos, ni menos en recalcar estos sitios.

Dentro de los sitios ecológicos, turísticos y monumentos a rescatar a través de la implementación de la oficina de turismo en el municipio, encontramos los siguientes:

- La iglesia: es de estilo gótico con dos torres, son las torres más altas de todas las iglesias boyacenses; por eso se dice las torres más altas en el pueblo más alto de Colombia; la iglesia con la llegada del actual párroco ha sufrido algunos cambios en su interior quedando aún más bella de lo que era antes.
- La Laguna: es una hermosa laguna que está ubicada en la vereda de la estancia, en la vía que de Jericó conduce hacia el municipio de Chita; de este sitio se han tejido muchas historias e incluso de ella se cuentan algunas leyendas.
- La Laja: este sitio está ubicado en las afueras del casco urbano en la vereda del centro, es un hermoso lugar en el cual se pueden desarrollar caminatas.
- La piedra del pulpito: En una de las lomas más altas que hay alrededor de la población, hacia el costado Sur, hay tres piedras gigantescas ubicadas en forma de fogón entre sí. Una de ellas está superpuesta sobre otra dando la forma de una silla; la segunda tiene la forma de la planta de un pie. Contaban los residentes en el sector, que a ellos les contaron los mayores, que este era el lugar escogido por el Diablo para construir su casa, y dado a esa tarea alcanzó a ubicar las tres piedras estratégicamente, y en una de ellas construyó una silla para su descanso.
- El cerro del palacio: En límites de las veredas del Juncal y Tíntoba, hay un Cerro Alto que por su parecido se conoce con el nombre de El Alto de El Palacio, y los vecinos del sector de Tíntoba Chiquito contaban que en noches de menguante, a la media noche se escuchaba el tañido de las campanas, y el cerro se transformaba en una catedral, con una gigantesca puerta abierta por el frente, y que en el fondo podía apreciarse un altar de oro, y un luminoso recinto.

“Cuando se viaja en avión solamente existen dos clases de emociones: el aburrimiento y el terror”. Se conocen más lugares espectaculares viajando en bus, en nuestro municipio hay muchos sitios importantes que podemos mostrar a través de la creación de la oficina de turismo municipal.

De acuerdo a lo anterior se puede establecer que es de vital importancia encaminar un proyecto que permita la creación y formación de una oficina que sea la encargada de mostrar los sitios de gran importancia turística y cultura.

1.1. IDENTIFICACION Y DEFINICIÓN DEL TEMA DE INVESTIGACIÓN

Tema: ESTUDIO PARA LA CREACIÓN DE LA OFICINA DE TURISMO EN EL MUNICIPIO.

Como se ha observado en muchos lugares del mundo, la parte que más sobresale y que da mayores ingresos para muchas de las regiones, es el turismo y vemos también que en Jericó se encuentran muchos sitios que se pueden dar a conocer y que nadie ha hecho nada por llevar a cabo esto.

Por lo mismo y Debido al número de sitios que posee el municipio y que podemos tomar y mostrar como eco – turísticos, ya que no son vistos como tal por los habitantes del municipio y que al llevar a cabo promoción de los mismos traería grandes beneficios socio económicos y culturales al municipio como tal.

Es importante hacer que los habitantes de la zona tomen conciencia de las riquezas económicas y turísticas que el municipio tiene.

Dentro de la promoción de los sitios eco – turísticos, también se constituyen los valores artísticos y culturales del municipio, tales como: Mitos, Leyendas y Danzas que van dejando huella de generación en generación, que forman parte de las tradiciones y costumbres de los habitantes, y que por cosas del destino y por falta de interés de los jóvenes de hoy en día, han venido desapareciendo.

Con la elaboración de este proyecto de investigación se quiere llegar a que los principales sitios eco – turísticos sobresalgan y de esta manera también el nivel socio – económico del municipio.

1.2. FORMULACIÓN DEL PROBLEMA

¿Qué papel debe cumplir la administración para incentivar el turismo y mejorar los ingresos del municipio?

Sistematización del problema

De acuerdo a la formulación del problema nace la siguiente sub – pregunta:

1. ¿De qué manera cree usted que podemos implementar el eco – turismo en el municipio?
2. ¿Qué beneficios traería al municipio la creación de la secretaria u oficina de turismo municipal?

2- JUSTIFICACIÓN

Este proyecto se realiza para dar a conocer el municipio con sus diferentes sitios ecológicos y turísticos. También se busca integrar a los actores sociales del municipio con el fin de construir entre todos el turismo como fuente de ingreso en el futuro de esta región y poner en marcha acciones y estrategias que se requieren para alcanzar eficiencia y calidad en los procesos turísticos, capacidad de gestión administrativa o prospectiva.

Justificación Teórica: La investigación propuesta en cuanto al tema ecológico y turístico busca implementar al municipio como tal; Es decir tanto su zona urbana y rural como turística enfocándolo también a la parte ecológica. Esto ayudara a tener una visión mayor de nuestro municipio, dar a conocer sus riquezas naturales y turísticas, y de esta manera mejorar también su parte económica.

Justificación Metodológica: Para lograr que los objetivos del proyecto se cumplan al máximo llevamos a cabo la utilización de encuestas; con la aplicación de cuestionarios, se busca saber cuáles son aquellos sitios que se pueden dar a conocer como eco – turísticos. Además se necesita un plan prospectivo que permita oxigenar la planeación del rescate de dichos sitios, de manera que sea continua y a largo plazo para proyectar el horizonte futuro del turismo en el ámbito local.

Justificación Práctica: De acuerdo con los objetivos de la investigación su resultado permite flexibilidad, autonomía y agilidad en el desarrollo de planes y programas turísticos; además facilita la identificación de los sitios que pueden incidir en los resultados futuros, enfocando la misión hacia la construcción de la comunidad que queremos en ejercicio de la tarea turística cuya mirada sea la búsqueda de las metas propuestas.

3. OBJETIVOS

3.1. GENERALES

- ✨ Realizar estudio para la creación de la oficina de turismo en el municipio de Jericó.

3.2. ESPECIFICOS

- ★ Identificar los sitios eco – turísticos con los que cuenta el municipio de Jericó.
- ★ Fomentar al municipio turístico y ecológicamente en el departamento, mediante la formación de la secretaria de turismo, donde se trate a fondo este tema y donde también se pueda realizar distintas actividades para llevar al municipio al reconocimiento eco turístico inicialmente en el departamento y más adelante en el país.
- ★ Crear manual de promoción de los sitios turísticos del municipio.
- ★ Trabajar en el cuidado de los sitios y los monumentos turísticos del municipio.

4. MARCO TEORICO

4.1 MARCO DE REFERENCIA

El mejoramiento de la gestión empresarial se logra midiendo, manejando y mejorando la administración y promoción de los sitios importantes que existen en la región, utilizando la “Gestión Estratégica” como lo manifiesta Michel Porter.

ASPECTOS GENERALES DEL DEPARTAMENTO DE BOYACÁ Y EL MUNICIPIO DE JERICÓ

Hace parte de la República de Colombia, situada en la parte extrema norte del cono Sur de América, cuenta con 32 divisiones políticas llamadas departamentos.

El Departamento de Boyacá tiene una superficie de 23.189 kilómetros cuadrados. Ocupa el vigésimo lugar en extensión entre los demás departamentos del país.

Boyacá su nombre se origina del vocablo chibcha Bojacá que significa " cercado del cacique o región de las mantas".

En 1821 se creó el Departamento de Boyacá en lo que era la antigua Provincia de Tunja. En 1831 se le dio el nombre de la Nueva Granada por la extinción de Gran Colombia, motivada por la separación de Ecuador y Venezuela. El congreso de 1842 y 1843 reformó la Constitución Política de la República y dividió el territorio de la Nueva Granada en Provincias, Cantones y Distritos.

Cantón de Soatá: Conformado por las poblaciones de Soatá como cabecera, Jericó, Boavita, Covarachia, Sativa norte, Sativa sur, Susacón y La Uvita.

En 1853 una Ley de la República divide el territorio en Provincias y Distritos Parroquiales eliminando los Cantones. Por otra Ley este año Sogamoso quedo como circuito judicial, con Nobsa, Tasco, Socha, Socotá, Jericó, Topaga, Gameza, Pueblo viejo, Tota, Pesca, Iza, Firavitova, Cuitiva y Tibasosa.

En 1857 pasó a ser Estado Soberano, con las provincias de Tunja, Tundama, Casanare y los cantones de Chiquinquirá y Moniquira. Fue declarado Departamento de la República de Colombia en la constitución de 1.886 artículo 5 bajo el Gobierno del entonces Presidente Dr. Rafael Núñez.

Desde entonces y hasta nuestros días, Boyacá ha seguido siendo una región que ha marcado la historia colombiana, especialmente con el aporte de sus hijos en la presidencia de la República.

Limita por el norte con los departamentos de Santander y Norte de Santander; al oriente con los departamentos de Arauca, Santander y Casanare; por el sur con el departamento de Cundinamarca y por el occidente con el departamento de Antioquia.

La cordillera Oriental lo atraviesa de sur a norte; presenta terrenos quebrados, páramos, valles y altiplanos.

EL MUNICIPIO

FUNDACIÓN DE JERICÓ

El municipio de Jericó fue fundado el 29 de octubre de 1821, en el sitio denominado “Agua Fría” en terrenos donados por don José Antonio Hernández y se le dio el nombre de Nuestra Señora de la Natividad de Jericó, hoy conocido como Jericó únicamente. En obediencia al auto dictado el 28 de octubre de 1821 por el Vicario Visitador don Manuel José Vásquez quien le ordena al párroco de Cheva Francisco Antonio Carrillo el traslado de la población.

SIGNIFICADO DEL NOMBRE

Antes Ura, Cheva o chiva y Ogamora pueblos indígenas anteriores a la conquista. Fue habitado por una tribu de la familia Lache la cual le rendía especial culto a la sombra y a las piedras. Estaba gobernado por el Cacique Acaima cuya residencia se encontraba en el pueblo del Cocuy.

Jericó es nombre religioso, al trasladarse el pueblo de Cheva al sitio actual conocido como “Agua fría” se hizo con el nombre de Nuestra Señora de la Natividad de Jericó, por lo extenso del nombre al referirse al nuevo pueblo la gente solo le llamaba Jericó, que en árabe significa Arihá. JERICÓ-ARIHA Es mencionada 71 veces en la Biblia. Es la ciudad continuamente habitada más antigua del mundo: 10.000 años de presencia Palestina, ubicada a 400 metros del Mar Muerto.

Limites

El municipio de Jericó limita al norte con La Uvita, al oriente con Chita, al occidente con Sativa Norte y Susacón y al sur con Socotá.

División territorial

El Municipio de Jericó está dividido en las veredas de: Bacotá, Tapias, Juncal, Chilcal, Pueblo viejo, Estancia, Tintova, Cocubal, Ovejera y la vereda del centro o zona urbana.

Situación geográfica

La localización del municipio de Jericó está dada por la longitud y la latitud geográfica, la primera está dada por la distancia que hay entre el municipio y el Ecuador y la segunda es la distancia que hay entre el municipio y el meridiano de Greenwich o meridiano cero localizado en Inglaterra.

Las zonas que se hallan más distantes de la Línea del Ecuador son las que presentan mayor latitud y las de menor latitud son las que están próximas al Ecuador, debido a que la latitud en el Ecuador es cero grados y en cambio en los polos es de 90 grados.

La longitud al igual que la latitud se mide en grados, minutos y segundos. Para tomar la hora se hace cuando el Meridiano de Greenwich pasa frente al sol, cuyo fenómeno ocurre a las doce del día.

La población de Jericó está localizada en la cordillera oriental de los Andes al N E de Tunja al norte de la Provincia de Valderrama.

Situación astronómica: La cabecera de Jericó ésta situada a 6° 09' 26" de latitud norte y 1° 31' 1" de longitud Este de Bogotá y 72° 34' de longitud oeste de Greenwich.

Altura barométrica: Situado en la cordillera oriental a una altura sobre el nivel del mar de 3140 metros.

Temperatura: La temperatura promedio es de 11 grados centígrados.

Superficie: La superficie de Jericó es de 179 kilómetros cuadrados y presenta todos los pisos térmicos.

RÍOS Y QUEBRADAS

Jericó es bañado por los ríos Chicamocha que sirve de límite por el occidente con los municipios de Sativa norte y Susacón. El Chitano que sirve de límite por el norte con La Uvita y Chita. El Canoas que se une con el Chitano y llevan sus aguas al

Chicamocha. También se encuentran quebradas o arroyos de importancia como la del Santuario, Ventorrillo, Bebedero, la Estancia y Hondas.

OROGRAFÍA

Algunas alturas conocidas como altos, que se formaron en la Cordillera Oriental de los Andes se encuentran en territorio de Jericó, los más conocidos son: Alto del Tambor, El Pan de Azúcar, El Picacho de Madriana y el Alto de Pedrera.

PARQUE NACIONAL NATURAL DE PISBA DEL CUAL HACE PARTE EL MUNICIPIO DE JERICÓ:

Según la Resolución número 16 de mayo 2 de 1977 la finalidad de los parques nacionales es conservar los valores sobresalientes de la fauna y la flora; perpetuar en estado natural muestras de comunidades bióticas, regiones fisiográficas, unidades biogeográficas, recursos genéticos y especies silvestres amenazadas de extinción y proteger ejemplares de fenómenos naturales, culturales, históricos y otros de interés internacional.

Según los artículos 30 y 31 del Decreto 622 del año de 1977 y artículo 2 de la Resolución número 16 de mayo 2 de 1977 quedan prohibidas las actividades diferentes a las de conservación, investigación, educación, recreación, cultura, recuperación, control y en especial la adjudicación de baldíos.

En el año de 1977 fue declarado Parque Natural Nacional de Pisba con la Resolución Ejecutiva No. 155 con la cual se aprobó el Acuerdo No. 16 de 1977 de la Junta Directiva del Instituto Nacional de los Recursos Naturales Renovables y del Ambiente.

Jericó, hace parte de este parque nacional natural con los municipios de Socotá, Socha, Tasco, Sacama, Mongua y Pisba, que tiene 45.000 hectáreas de extensión.

Está situado entre los 5° 44' y 6° 0' de latitud norte y 72° 26' y 72° 43' de longitud oeste.

En el parque se presentan bosques nublados del piso frío, que presenta vida de páramo. En la parte baja se ubican los bosques nublados, con una vegetación imponente de árboles de hasta 25 metros de altura. La zona presenta alta humedad de la atmósfera, debido a la evapotranspiración del bosque, que sumada a las bajas temperaturas normales de estas alturas produce grandes volúmenes de lluvia. Esto hace que la zona de Pisba al igual que los demás páramos, sea la mejor fábrica de agua de los Andes.

MEDIOS DE COMUNICACIÓN

En los últimos años han llegado para quedarse los medios de comunicación, entre ellos el teléfono que siendo pionero el antiguo Telecom, dejó sus líneas en el poblado, luego llegó COMCEL con los celulares.

Más tarde instalaron COMPARTEL un programa de telefonía satelital, un poco incómodo para hablar pero comprendiendo la tecnología y armándose de paciencia es posible hacerse entender. COMPARTEL llega con Internet, el sistema globalizado que posibilita el acceso a las experiencias, tecnologías, adelantos científicos y demás eventos del diario vivir.

COMPARTEL también instala en algunas veredas el sistema telefónico utilizando las tarjetas.

Por el sistema de televisión local se logra un programa de extensión a la comunidad proyectando a la utilización de páginas Web y transmisión en directo vía celular.

La aplicabilidad de las universidades virtuales en la región como único recurso viable de formación y educación superior.

TRANSPORTE MUNICIPAL: Para llegar a Jericó desde la capital del departamento es necesario recorrer 150 kilómetros hacia el norte, pasando por las poblaciones de: Paipa, Duitama, Santa rosa de Viterbo, Cerinza, Belén, Paz de Río, Socha y Socotá.

También se puede llegar por la ruta que de Belén va por el norte de Boyacá, llegando a Chita y luego a Jericó.

Una tercera ruta es llegando a Socha y siguiendo la ruta libertadora pasando por el sitio histórico de Quebradas en el municipio de Socotá, siguiendo el páramo de Pisba se llega a Chita y luego a Jericó.

Una empresa llamada Transcúcuta por los años de 1955 tal vez llegaba hasta la punta de la carretera. Primero los viajeros tenían que ir a pie o a caballo hasta Socha para abordar el bus, más tarde a medida que la carretera iba avanzando llegó a Coscativa, Socotá, Mause y luego a Jericó.

Los recuerdos alcanzan a visualizar la empresa Expreso Paz de Río que por los años 90 prácticamente desapareció.

Un bus a las 5, otro a las 8 de la mañana y a las 10 de la noche era todo el servicio que se ofrecía.

Los trabajadores de esta misma empresa (conductores y auxiliares) vieron la oportunidad y se organizaron formando la empresa (Cootransval) Cooperativa de Transportes de Valderrama ofrecen desde entonces un buen servicio, al principio con taxis Chevrolet 62, Ford 61, luego con busetas de 44 pasajeros y ahora con 30 pasajeros, buses nuevos y gente amable.

Le salió la competencia por otra empresa renovada Cootrachica (Cooperativa de Transportadores del Chicamocha) y últimamente la empresa Expreso Paz de Río.

Todo el servicio es moderno, la carretera esta pavimentada hasta unos kilómetros adelante de Paz del Río, estando en reconstrucción la vía a Socha y un proyecto de pavimentación Socotá-Jericó.

Horarios de salida: Vienen desde Chita, Cheva, Moral y Pueblo Viejo a las 5, 6, 7, 8, 9 y 11:30 de la mañana y en la tarde a la 1,2 y 4.

La llegada es a las 9, 10:30 y a las 11:30 de la mañana y en la tarde a las 6,7 y 7:30.

El transporte de carga se hace en camiones tipo 3 y ½, 600, 800 e inclusive en doble troqué llevando papa, maíz, trigo, habas, tomate, frutas, cebolla cabezona y alfalfa.

En volquetas tienen el compromiso de proveer a la Siderúrgica de Paz de Río de carbón.

SITIOS TURÍSTICOS

Jericó se convierte en un lugar apacible para ser visitado por ser el municipio más alto de la geografía Colombiana. Se encuentra a 155 kilómetros por vía carretable al norte de la capital boyacense en la provincia de Valderrama, su temperatura es fría pero en su territorio se encuentran de todos los climas desde el páramo en las alturas del Páramo de Pisba hasta el caliente a orillas del río Chicamocha.

En el pueblo se encuentra una bella iglesia de estilo gótico con dos torres y las casas coloniales bien conservadas.

En sus alturas de la cordillera oriental que descienden a los llanos orientales se encuentra diversidad de nacimientos de agua, cascadas, lagunas; la flora es

abundante y la fauna silvestre muy colorida, además en sus suelos se encuentra yacimientos de carbón, yeso, azufre, hierro, asfalto, cristal de roca, mármol, alumbre etc. No deje de visitar San José de Cheva, La Laguna, La Laja, La vega y la Piedra del Pulpito.

Sus fiestas patronales las hace en honor a la Virgen de la Salud cada año, en la actualidad se celebra la misa de sanación los primeros sábados de cada mes; el día de mercado es el sábado donde puede encontrar además de los productos agrícolas y ganaderos propios de la región de hermosos tejidos hechos en telares rústicos en lana virgen de oveja. También se encuentra diversidad de platos típicos como mute, costilla, arepas, embutidos, tortas, postres, sopas y la deliciosa almojábana propia de Jericó. Los restaurantes más conocidos son: Las Palmeras, Doña María y el asadero Eduards.

Jericó cuenta con una plaza de mercado multifuncional, polideportivo, teatro, cancha acústica donde se realizan al igual que en todos sus establecimientos educativos campeonatos, festividades escolares, semanas culturales, festivales de música carranguera como el Lache de Oro y demás eventos propios de la región.

Como se puede observar Jericó le ofrece al visitante lugares apacibles y seguros para su estadía, por eso en la prensa apareció el siguiente artículo:

Jericó tiene otro estilo de vida: Jericó, población del norte de Boyacá, por muchos años fue una zona azotada por el absurdo conflicto armado colombiano, 12 años fueron los que pasaron para que nuevamente las fuerzas militares de Colombia ingresaran a esta localidad.

En un comienzo la desconfianza de la comunidad fue grande por las mismas presiones que han sido víctimas sus habitantes por miembros de fuerzas al margen de la ley, pero desde el 21 de agosto de 2003 cuando ingresó el comando de la Policía Nacional en cabeza del Capitán Alexander Caicedo Rojas esta población poco a poco empezó a tomar confianza en sus instituciones.

Hoy Jericó cuenta con un pie de fuerza de 102 efectivos quienes patrullan continuamente la zona, brindando tranquilidad a los habitantes de esta región. Hoy respaldan a las fuerzas militares y esperan que algún día llegue la paz tan anhelada.¹

Riquezas naturales

Los informes que se alcanzan a conocer sobre las actividades económicas de los primeros pobladores de Jericó se centran en la producción y comercialización de hayo a lugares del territorio muisca al margen del río Chicamocha.

¹ Manuel J. Rodríguez Rojas-MCS. Jericó tiene otro estilo de vida. En Puente Boyacense, 2004.

En la actualidad sus actividades principales se centran en la minería, la agricultura y la ganadería.

Minería: Jericó es rico en minerales como carbón, yeso, azufre, hierro, asfalto, cristal de roca, mármol, alumbre y en el páramo de Pisba del cual hace parte Jericó según estudios recientes se encuentran rocas fosfáticas, mercurio, etc.

Agricultura: Jericó es un municipio conformado en su mayoría por agricultores. La mayor parte del territorio es montañoso, con algunos valles a las orillas de los ríos. Se produce Papa, trigo, maíz haba, arveja, cebada y alfalfa. En Cheva y a lo largo del río Chicamocha se producen frutas como plátano, caña de azúcar, naranjas, chirimoyas, al igual que yuca, ñame. etc.

Ganadería: En todo el territorio se cría ganado vacuno, lanar, caprino, porcino, cabrío, equino, pero sin ninguna raza que predomine, su tenencia se hace en el ámbito familiar solo para el abastecimiento, al igual que la avicultura, la apicultura etc.

INDUSTRIAS

La ganadería y la agricultura son las principales actividades de los Jericoenses. En el ámbito hogareño se encuentran industrias pequeñas en la producción de ruanas y frazadas en pequeños telares. Existen organizaciones de economía solidaria como La Cooperativa Campesina Regional, La Cooperativa de Insumos, la Asociación ASOMUJER BOCHICA y la Cooperativa de Alfalferos

Jericó es una tierra propensa para el cultivo de la alfalfa por sus suelos calcáreos, por eso se ve especialmente en la zona de Cheva sus tierras cultivadas con este producto que produce la mejor alfalfa de Colombia. Tiene su origen en Asia Menor y sur del Caúcaso, luego se difundió su cultivo por los árabes a través del norte de África y España donde se extendió a toda Europa. Pertenece a la familia de las leguminosas, cuyo nombre científico es *Medicago sativa*, su raíz principal es pivotante, robusta y muy desarrollada (hasta 5 m. de longitud) con numerosas raíces secundarias, sus tallos son delgados y erectos para soportar el peso de las hojas y estas son trifoliadas, aunque las primeras hojas verdaderas son unifoliadas, sus flores pertenecen a la subfamilia *Papilionoidea*, es de color azul o púrpura y su fruto es una legumbre indehiscente sin espinas que contiene entre 2 y 6 semillas amarillentas, arriñonadas y de 1.5 a 2.5 mm. De longitud.

La importancia del cultivo de la alfalfa va desde su interés como fuente natural de proteínas, fibra, vitaminas y minerales; así como su contribución paisajística y su

utilidad como cultivo, aportan elementos como reductor y limitador de la erosión y plagas y enfermedades de los cultivos que le siguen en la rotación.

En Jericó este producto se convirtió en una de las principales fuentes de ingresos y se abastecen industrias dedicadas a fabricar productos cuya principal materia prima es la alfalfa para la fabricación de concentrados para las diferentes especies animales.

Debido a su auge los cultivadores se organizaron en una cooperativa de Alfalferos y hoy en día existen muchos molinos donde se muele la alfalfa para proveer de harina al sector industrial.

El primer molino lo trajo el señor Leoncio Medina en 1950 y la primera máquina deshidratadora llegó en 1958.

LA VIVIENDA

Las primeras viviendas de los antepasados especialmente de los indígenas laches eran en forma rectangular o circular, con una base de piedra inclinadas ligeramente hacía adentro, lo que se presume que los bohíos se asimilaban o tenían forma de colmena.

El doctor Eliécer Silva Celis manifiesta que en sus investigaciones encontró que las casas eran generalmente muy pequeñas de una altura aproximadamente de un metro y sesenta centímetros, de planta circular con un diámetro entre un metro ochenta centímetros y dos metros con techo de paja. Utilizaron piedras en forma de laja irregulares. Sus habitaciones eran circulares y rectangulares.

Los españoles de los siglos XV y XVI construían la vivienda ordinariamente de adobes y utilizaban la teja de barro para el techo. Las viviendas castellanas se caracterizaron por su construcción en buen adobe aun cuando también presentaban viviendas construidas en tapia como en la mayor parte de los pueblos españoles; Jericó como un pueblo construido con técnicas semejantes a las utilizadas en España y con la misma estructura, las casas de los siglos pasados eran construidas con tapia pisada o apisonamiento de tierra. En la actualidad en leguminosas, cuyo nombre científico es *Medicago sativa*, su raíz principal es las nuevas construcciones se utilizan materiales modernos y diseñados previamente con planos por expertos en la materia.

LA RAZA JERICOENSE

En Jericó como en todo el territorio colombiano los rasgos físicos caracterizan a los Jericoenses que marcan diferencia y sirven de identificación.

El habitante de Jericó en el pasado, el Lache era un hombre sobrio, labriego, caminante incansable, negociante de sal y de productos del campo, religioso, con una contextura física de espaldas anchas, piernas cortas, musculatura robusta que le ayudaba a cargarse grandes y pesados bultos a sus espaldas para llevarlas a sus diferentes destinos comerciales.

El Lache se agrupaba en comunidades pequeñas y disponían de largos periodos de descanso el cual aprovechaban en concursos y otras diversiones de la época, eran guerreros luchaban por sus bienes especialmente por la sal o contra invasores que continuamente los acechaban.

En Jericó se forjó con el cruce de muchas sangres indias, españolas y extrañas para connotar lo que hoy es; un ser humilde, trabajador, obediente, dócil, sereno, cristiano y hasta indiferente.

El vestido del campesino de Jericó

El vestido de nuestro campesino está compuesto por pantalón de dril, camisa de tela, alpargates, sombrero y ruana de lana que es muy generalizado en toda la región.

EL PANTALÓN: Es generalmente de dril largo y bastante holgado con el fin de que no les incomode al desarrollar sus trabajos en las fincas. Por el desplazamiento de las familias a otras ciudades del país, por el acceso a los medios de comunicación como la televisión y la radio el joven de hoy ha incursionado en la moda, lo cual ha hecho que las costumbres propias se vayan perdiendo.

LA CAMISA: Como en todo Boyacá esta era de tela de algodón aun cuando a mediados del siglo XX era generalmente de género el cual se llama diagonal.

A nuestro campesino no le importa mucho el estilo de la ropa, simplemente este busca es que le quede bien y que le permita desarrollar el trabajo agrario sin impedimentos.

LAS ALPARGATAS: Este calzado fue introducido por los españoles y es muy utilizado en todo el territorio, tanto por hombres como por mujeres. El alpargate que

usa el campesino es de fique con capellada de algodón, va atado del talón hacia adelante con un cordón de lana por lo general negro.

EL SOMBRERO: En los primeros años del siglo pasado utilizaban el sombrero de jipa que era el que lucían en romerías y días de fiesta los que tenían una base económica destacada, mientras que los que no tenían esas condiciones utilizaban sombreros de paja o de caña. Actualmente el campesino utiliza por lo general el sombrero de fieltro sin dejar también de utilizar la cachucha y el sombrero de caña.

LA RUANA: Esta confeccionada con lana de ovejo, formada por bellones que son quitados con tijeras del animal, se lava para obtener un color brillante y natural; estos bellones se desmenuzan o se abren, formando copos para hilarlos mediante un huso, formando ovillos, los cuales son torcidos para luego formar las madejas con las cuales la lana queda lista para llevarla al telar y fabricar la ruana que es un elemento indispensable en nuestro vestuario pues se puede decir que es el traje típico del hombre Boyacense.

El vestido de la campesina de Jericó

En Jericó como en la mayoría de los pueblos de Boyacá, especialmente los de la Provincia de Valderrama la vestimenta de la campesina no se diferencia, pues vestía una falda de tela de algodón con amplios vuelos; blusa de algodón barbada, pañolón y sombrero.

LA FALDA era generalmente de frisa o de tela ordinaria que hasta hace algún tiempo era fabricada por la misma campesina en telares antiguos caseros y teñidos con añil. Las campesinas dejaban ver los bordados que pendían de su falda interior, para lo cual la enrollaban en la cintura de tal modo que ha trechos desiguales queden unas partes más largas que la falda exterior y luzcan así, coquetones los blancos encajes que en partes se ocultan afanosos para luego volver a asomarse tímida y disimuladamente. Las campesinas llevaban una serie de enaguas rojas y blancas que mostraban cuando se agachaban.

LA BLUSA: Era generalmente de color blanco. Las señoras utilizaban por lo general colores serios mientras que las muchachas utilizaban la blusa con muchos adornos y colores con diversidad de telas y trenzas que se agolpan sobre hombros, puños y mangas. Sobre el cuello las señoras se ponían un collar de azabache negro y con abalorios para las muchachas.

Actualmente como les sucedió a los hombres las mujeres también salen de sus casas a buscar trabajo en las ciudades las cuales después de pasar un tiempo fuera de la casa regresan imponentes, luciendo vestidos y joyas que ellas han adquirido con el esfuerzo de su trabajo. Motivo por el cual la tradición que se venía imponiendo

prácticamente a desaparecido por que estas muchachas se han encargado de traer ropas de la ciudad.

EL PAÑOLÓN: Es de color negro con bordados y flecos distribuidos. Existen también diferencias de acuerdo a la posición económica, unos son de paño con flecos largos de seda y otros de seda finamente bordados.

EL SOMBRERO: La campesina utiliza también el sombrero de caña o de jipa asegurado con un barbuquejo. Utilizan el cabello trenzado y en el extremo de las trenzas van las cintas rojas por lo general.

LAS ALPARGATAS: Utilizaban alpargates de fique con zuela muy delgada y la capellada decorada. Por lo general la campesina utilizaba alpargates blancos, atados con cintas negras de lana. Se hacían unos nudos grandes imitando una rosa.

Actualmente la campesina utiliza alpargates de zuela o hilaza, las mismas que utilizan los hombres; se puede decir que son unisexo pues no existe ninguna diferencia.

SÍMBOLOS PATRIOS DE JERICÓ

Los símbolos patrios representan, la historia, la leyenda y la idiosincrasia de un pueblo, como elementos constitutivos de su identidad.

Mediante Acuerdo número 030 de octubre 22 de 2001 se institucionalizó la Bandera y el Escudo del municipio.

LA BANDERA

Está conformada por un rectángulo con franjas horizontales de igual tamaño en cuatro colores que son Amarillo, Azul, Blanco y Verde.

Significado de los colores:

Amarillo Oro: Simboliza la riqueza de sus trigos dorados, las cosechas y riquezas naturales y el patrimonio cultural.

AZUL: Simboliza las aguas de la laguna limpia, la riqueza hídrica y la belleza de los paisajes bajo el firmamento.

BLANCO: Simboliza la pureza y honestidad de sus habitantes, el trabajo por la paz y por construir un mejor futuro.

VERDE: La Biodiversidad y la industria alfalfera.

EL ESCUDO

El Escudo está dividido en dos franjas:

Franja inferior: Representa la Historia de este territorio desde la época Precolombina hasta el traslado al sitio actual. En ella se encuentra una vasija de la cultura Lache tribu que habitó esta comarca antes de la conquista y de la cual se ha heredado la raza y los habitantes llevan en su sangre la nobleza reflejada hoy en la idiosincrasia. Están las herramientas de trabajo agrícola y minero, los productos como tomate, papa, alfalfa, dos espigas de trigo junto con dos mazorcas que se proyectan bordeando el Escudo y alcanzan las dos franjas como signo de productividad y riqueza por su variedad.

Franja superior: Representa la historia desde 1821 y en ella se encuentran las montañas en cuyas cumbres está enclavada esta población, destacando la altura del Municipio, sus terrenos quebrados y su cercanía a la Sierra Nevada y se proyecta la silueta de las torres como símbolo majestuoso del trabajo del hombre Jericoense, sobre el cual cae la luz brillante del sol en el que se encuentra el Águila, especie representativa que aguza su vuelo; y corona el escudo dos cervatillos que con su elegancia y cornamenta inspiran vigilancia y se enseñorean en los páramos de nuestro Municipio.

En la parte inferior las espigas se entrecruzan para sostener la cinta que lleva inscrito:

“Jericó Boyacá Nido de Águilas “, en honor a la altura en que esta ubicado.

Lo adornan a cada lado la bandera de Jericó de astas amarillas y cordón azul.

BLANCO: Simboliza la pureza y honestidad de sus habitantes, el trabajo por la paz y por construir un mejor futuro.

VERDE: La Biodiversidad y la industria alfalfera.

El presente Acuerdo fue dado en el Recinto del Honorable Concejo Municipal de Jericó Boyacá a los 22 días del mes de octubre del año dos mil uno (2001).

HIMNO DE JERICÓ

El Himno en Honor al Municipio de Jericó esta conformado por cuatro estrofas y el coro, en donde se resalta que el municipio por ser el mas alto de Colombia se le llama “Nido de Águilas”.

COMUNIDAD LACHE

El origen de este municipio es de la cultura **lache**, pueblo indígena ubicado en el norte de Boyacá, en los alrededores del nevado de Chita y Güicán, compuesto por diferentes tribus como las guacamayas, chiscas, panquebas, chitas, tequías y urias.

Eliécer Silva Celis menciona que los españoles notaron que había pocas diferencias entre los laches y los tunebos indicando la posibilidad que entre lache y tunebo exista más que un parentesco lingüístico.

Según Pablo Pérez los u'wa, tunebos y laches, eran una misma comunidad y según el profesor Paúl Rivet incluye a Chita, Labranzagrande, Morcote, Paya, Pisba, Támara, Ten, Güicán, Chiscas, Guacamayas y otras, dentro de los grupos de habla tunebo.

Los indios Laches

Fueron los primeros pobladores que se conocen en esta parte del departamento de Boyacá, Cheva, Ura y lo que hoy es Jericó.

Los historiadores ubican a los laches en la parte septentrional de la provincia de Tunja, desde el río Chicamocha hacia la parte norte de Soatá, colindando con la Provincia de Pamplona, hoy llamada Provincia de Gutiérrez en el Departamento de Boyacá y en la parte sur de la actual provincia de García Rovira.

De acuerdo a las investigaciones los conquistadores encontraron los principales núcleos laches en la comarca alta y fría comprendida en su mayor parte por las estribaciones occidentales de la Cordillera Oriental, en la zona denominada Nevado de Chita o Güicán, en la cuenca alta del río Chicamocha. El valle del río Chicamocha dividía el territorio lache del muisca.

Clases Sociales de los Laches

Era encabezado por un grupo dirigente, compuesto por caciques de las tribus y sus familias, quienes gozaban del privilegio de la momificación. Los indios laches familiarmente poseían una organización matri – lineal, la mujer se ocupaba de las

labores de la casa y del campo en la parte agrícola, mientras los machos se dedicaban a la caza y a la guerra.

Residencia de Acaima

En el **Cocuy** se hallaba la **residencia del cacique principal** llamado **Acaima**, que según los cronistas tenía cerca de **800 casas de morada**.

Cacicazgos

Del cacique Acaima dependían los cacicazgos de: **Ura** (veredas de Puebloviejo de Ura, El Chilcal y parte de la vereda El Moral en los municipios de Jericó y Chita). **Cheva** (veredas de Tintoba, Cocubal, La Ovejera y La Estancia, cerca al río Chitano, **municipio de Jericó**). **Ogamora** (veredas Bécota, Tapias y el Juncal). **Chusvita** (veredas Sagra, El Tambor, Fabita, Chusvita y Guáquira), igualmente había caciques en Panqueba, El Espino, Chiscas, Guicán, Guacamayas y **Jericó**.

Los Laches eran temibles guerreros

Los Laches eran dados al pujilato que ellos llamaban Moma. Se caracterizaron por ser guerreros y belicosos. Eran aguerridos y valientes, criaban y vestían sus hijos varones como si fueran mujeres y como tales los casaban. Adoraban como a su Dios las piedras, porque decían que éstas habían sido primero hombres, y que los hombres se convertían en piedras al morir para resucitar un día. Llegaba su torpeza hasta adorar su propia, sombra.

Funerales de los Laches

El arqueólogo Eliécer Silva Celis en sus investigaciones describe las costumbres que los indios laches tenían en sus funerales:

Inhumación en cuevas o grutas naturales (Jericó, Chita, Chiscas). Inhumaciones individuales en fosas ovales o elípticas, o simplemente depositados en el suelo y cubiertos con tierras revueltas o basurales (Jericó). Momificación (Chiscas, Jericó). Cremación (Chiscas).

Alimentación de los Laches

Aunque al parecer estos indios cultivaban muy poco la tierra, se cree sembraban maíz comían raíces y guayabas; Pero la mayor parte del tiempo la dedicaban a la caza de animales. También cultivaron la papa, los cubios, hibas y frijoles.

Vivienda

Sus habitaciones eran bohíos de bareque y paja. Las edificaciones tenían una base de piedra con una ligera inclinación hacia adentro lo que ha hecho pensar que quizás los bohíos pudieran tener forma de colmena.

Trabajaban con mucha facilidad el barro del cual hacían vasijas y otros utensilios de uso doméstico.

Armas

Como armas tenían la honda, la flecha y la macana.

Economía

Los laches explotaban el sistema económico de microverticalidad a través de la división del año en cuatro estaciones, correspondientes a cuatro zonas altitudinales de ceremonias, residencia y obtención de recursos agrícolas. Igualmente fabricaban sus prendas de vestir, utilizando el fique y el algodón.

La Casa del Sol

La Casa del Sol quedaba detrás del pueblo del Cocuy, al parecer en el fértil valle de Chinibaque.

En el norte de Boyacá había una casa de adoración más frecuentada que la del Templo del Sol en Sogamoso y que por ser tan abundante en riquezas era llamada la casa del sol en donde muchos indios Moxcas se enterraban e iban a idolatrar.

Los indígenas de la familia chibcha frecuentaban la Casa del Sol localizada en la provincia de los laches a donde acudían con ordinarias y ricas ofrendas.

Según la tradición se sabe que los Laches que ocupaban estos lugares cuando vieron ocupadas sus propiedades y territorios por gente tan desconocida para ellos; se mataron arrojándose desde lo alto de los bohíos contra grandes estacas de puntas muy agudas, los demás se refugiaron en la region fría, en la sierra nevada del Cocuy.

La Sierra Nevada de Chita y Güican o el Cocuy

Los historiadores han descrito la gran importancia que para la mitología de los tunebos actuales tiene la Sierra Nevada del Cocuy, es decir, que los tunebos se autodenominan u'wa, y para ellos **los laches** que ocupaban el occidente de la Sierra

Nevada del Cocuy a la llegada de los españoles, también fueron u'wa, y por consiguiente miembros de la misma comunidad.

Seguramente se refugiaron aquí por su gran extensión 306.000 hectáreas de extensión comprende los picos más altos del parque nacional natural y de la cordillera oriental donde podían vivir escondidos en la espesa nieve y abundante agua sin que fueran molestados por los españoles.

Población Lache en 1560

En 1560 los laches fueron contabilizados con los indígenas de la Provincia de Tunja, alcanzando un número de 6214 tributarios. En 1636 se contaron 105 indios útiles y en 1887 se registraron aproximándose de 20.000 a 30.000 habitantes.

El Conquistador Hernán Pérez de Quesada en Jericó

El afán del oro de los españoles trajo a Hernán Pérez de Quesada a estas tierras, quien juzgando la empresa de la casa del sol como acreedora a sus méritos se dispuso a ir a territorio lache, Quesada llegó a Jericó en 1541 con más de 200 hombres y 400 indios e indias de servicio quien venía acompañado de Lope Montalvo de Lugo, Baltazar Maldonado y el Capellán Juan Verdejo; después de varios días de penalidades y de haber pasado por las provincias de Tunja, Sogamoso y pasado el río Chicamocha que atravesó por el vado de Socha, Pérez de Quesada siguió su ruta y traspuso la serranía por la depresión de mausa llegando al país de los Laches.

Al primer pueblo lache que llegó el conquistador fue al de Ura, en donde 40 indios de vanguardia y armados de lanzas de palma, le salieron al encuentro para detenerlo, pero no valió la fuerte resistencia de los naturales, ya que los españoles se apoderaron del pueblo y ocuparon sus casas.

INSTITUCIONES EN LA COLONIA

Las principales instituciones que se crearon en la colonia fueron: La Encomienda, El Resguardo y La Mita con el fin de preservar a los indígenas y no dejar acabar la mano de obra en estas nuevas tierras, por eso en el año 1530 la Corona prohibió la esclavitud de indígenas.

LA ENCOMIENDA

Consistía en entregar indígenas a un conquistador y a sus descendientes para que los protegiera y evangelizara a cambio de prestar servicios personales en las tierras del encomendero. Al comienzo se hizo por grupos pero después fue individual.

Encomendero Francisco Salguero

Según las visitas coloniales del año 1560 el Encomendero de “Cheva y Ura” era Francisco Salguero.

Y en las actas se describe como Caciques de Cheva a Diego Mendoza y Cacique de Ura, Tibasaque.

Ura, Cheva y Ogamora- Encomendero, Sebastián de Velandia.- folios 339 a 432.

El 16 de enero de 1602 partió el señor Enríquez del repartimiento de Socotá para visitar los indios de los pueblos de Ura, Cheva y Ogamora de Sebastián de Velandia, en asocio del defensor Cristóbal Martínez de Herrera, el alguacil mayor Alonso López de Reja, el medidor Martín de Jáuregui, el interprete Alonso Sanz, Martín de Otálora, Francisco de Cepeda y otros.

Exhibido por Velandia el título de su encomienda y mediante la plática de rigor y otras formalidades, el señor Enríquez hizo la descripción de los indios de las parcialidades siguientes: Parcialidad del cacique don Fernando de Ura; Parcialidad de don Pedro Cusaque, capitan; Parcialidad de don Pedro cacique de Cheva y parcialidad de don Juan, cacique de Ogamora. Hubo por todos 437, entre ellos útiles 164.

F. 367. Visita de la iglesia en el pueblo de Ura, de cargo del cura doctrinero presbítero Andrés Ortiz de Godoy, e inventario de sus ornamentos y demás enseres.

F.418. Auto dictado en Santafé el 6 de junio de 1603, por el cual el señor Enríquez tasó las demoras y tributos que debían pagar los indios de Ura, Cheva y Ogamora.

Se siguió proceso contra Sebastián Velandia por los cargos que le resultaron en la visita, y, aun cuando presentó los respectivos descargos, fue sentenciado a ciertas penas, providencia que confirmó el superior gobierno.²

Pueblo Viejo de Ura

Durante la administración del doctor de la Rocha se puso término a un ruidoso pleito que desde hacía muchos años se venía agitando entre las poblaciones de Chita y Cheva, por la posesión del lugar conocido con el nombre de “Pueblo-Viejo de Ura”, llamado hoy simplemente “Pueblo Viejo”. A poco más de una legua al sureste de Cheva.

² MÓJICA SILVA, José. Relación de Visitas Coloniales. Talleres de la Imprenta Oficial. 1946. p. 93,94.

A la llegada de los españoles, cuando la expedición de Hernán Pérez de Quesada, existía allí un importante caserío de indígenas llamado en la lengua de los naturales "Ura", nombre que se conservó hasta las postrimerías del siglo XVIII.

Los conquistadores y en particular los curas doctrineros, al ver que en este sitio podría ser el centro a que fácilmente se llegarían los naturales para la reducción a la vida civilizada, resolvieron conservar el caserío y siguieron llamándolo Ura.

Por estos datos se muestra como fue importante el caserío de Ura, Hoy pueblo viejo, donde funciona actualmente un caserío que cuenta con escuela, capilla, puesto de salud y Telecom.

No sabemos porque circunstancia este caserío fue trasladado al lugar en que hoy esta el arruinado pueblo de Cheva, y el sitio que antes ocupaba siguió llamándose " Pueblo-Viejo de Ura " hasta fines del siglo XVIII, como ya se ha dicho, y hoy simplemente se conoce con el nombre de Pueblo-Viejo y algunas veces con el de Aposentos.

Esta hacienda del "Pueblo-Viejo "de Ura, después de la traslación del pueblo, vino a quedar en poder de un tal Rodríguez Suárez Sabarriego, quien fundo en ella una capellanía a favor de las almas del purgatorio reconocida por sus herederos José Aponte y Juan Aponte y por los que después compraron la hacienda".³

LOS RESGUARDOS

Eran pedazos de tierra que les adjudicaban a los indígenas de un determinado grupo para el sostenimiento de sus habitantes. En muchos casos estas tierras eran explotadas individuales o en grupos con el fin primordial de pagar las obligaciones tributarias como el pago del sostenimiento del cura doctrinero etc.

La MITA

Institución que consistía en turnos de trabajo obligatorios de un grupo de indios, clan o tribu, en un tiempo determinado remunerados en salario especialmente en las minas.

Se conocieron algunas clases de mita como **la minera**, mediante la cual se extrajo grandes cantidades de oro y plata en condiciones infrahumanas y donde perecieron millones de indígenas en las minas; **La Agraria**, que consistía en repartir la cuarta parte de los indios útiles en las haciendas para que realizaran las labores propias del campo a cambio de un salario y **La Industrial u Obraje**, que era la prestación

³ VILLAMARIN DÍAZ, María Mercedes. Revista Jericó-Boyacá 180 años. Solar Artes Gráficas p.11,12.

obligatoria de servicios por parte de los indígenas en una fabricas de paños y tejidos principalmente, actividad que fue suprimida por que estas empresas se convirtieron en competencia para las manufacturas traídas de España y a la Corona no le convenía.

La duración de la mita se estableció para el servicio doméstico en quince días, pastoril en tres o cuatro meses y la minera en diez durante cada año.

RÉGIMEN TRIBUTARIO EN LA COLONIA

Los impuestos debían pagarse a manera de contribución al real erario porque había sido orden de la Corona para sufragar los gastos públicos según decían ellos. Algunos de los principales impuestos a los cuales fueron sometidos los aborígenes fueron El Diezmo, el Requinto, La Sisa, La Alcabala, La Avería, La Media Anata, y El Impuesto a la Armada de Barlovento.

HECHOS HISTÓRICOS

Jericó, antes Cheva participo de diversos hechos históricos como su participación en la Revolución de los Comuneros en el año de 1781 en protesta por los impuestos que la Corona Española había ordenado.

En 1811 se hizo representar por medio del elector señor Andrés José Forero en la Sanción de la Constitución de Tunja el 9 de diciembre.

El mismo señor Andrés José Forero represento a este municipio, antes Cheva, en la Independencia de la Provincia de Tunja el 10 de diciembre de 1813.

Jericó aunque indirectamente participó en la guerra de los mil días, que se desarrolló en continuos enfrentamientos iniciados el 17 de octubre de 1899 hasta el 1° de junio de 1903, en las tres batallas más desastrosas; Bucaramanga, Peralonso y Palonegro... que según versiones de algunos memoristas allí entregaron sus vidas gentes inocentes, que no sabían porque lo hacían. Unos decían que fue motivada por el desorden que el país presentaba en todos sus

Los conquistadores y en particular los curas doctrineros, al ver que en este sitio podría ser el centro a que fácilmente se llegarían los naturales para la reducción a la vida civilizada, resolvieron conservar el caserío y siguieron llamándolo Ura.

Sectores; algunos memoristas dan más importancia a los aspectos políticos, otros destacan la crisis económica en que vivía el país antes de la guerra.

El día 5 de julio de 1819 Bolívar se hospedo en el sitio de Quebradas, municipio de Socotá, luego de atravesar el temible páramo de Pisba, lugar a donde acudieron las

gentes de toda la región entre ellas las de Jericó y Cheva con víveres y personas voluntarias que se unieron al Ejército Libertador.

VIDA PARROQUIAL

Jericó, antes cheva tiene dos épocas conocidas muy importantes la primera conocida como parroquia de Cheva y sus asentamientos y la segunda como parroquia de Jericó a partir de 1821 hasta nuestros días.

Los padres Agustinos comenzaron allí sus labores de evangelización en el siglo XVII.

CHEVA, PARROQUIA DE CUARTO ORDEN

El doctor don Basilio Vicente de Oviedo y Pisa, un escritor colonial oriundo de Socotá, en su libro CUALIDADES Y RIQUEZAS DEL NUEVO REINO DE GRANADA escrito en el año de 1763 describe el curato de Cheva así:

“El curato del pueblo de Cheva, tres jornadas distantes de Tunja, hacía el norte, inmediato al pueblo de Chita, de temperamento templado, su sitio entre unos cerros y con la epidemia de muchos cotos en sus naturales, su iglesia pobre, con poco ornamento, tendrá de 30 a 40 vecinos, poco más o menos.

Produce los ordinarios frutos de tierra fría, trigo, turmas, etc. El señor Camacho le señaló 500 pesos para su párroco y lo mismo lo coloca en quinto orden de su escala, yo en el cuarto de la mía. También se crían cabras y fabrican de ellas cordobanes”.

TRASLADO DE LA POBLACIÓN

La población de Cheva estaba situada en un paraje de clima malsano. Debido a este inconveniente y a otros más, el Vicario Visitador señor doctor don Manuel José Vásquez, hermano del prócer y mártir de la independencia doctor don José Cayetano Vásquez, practicó visita al caserío de Cheva y en auto de 28 de octubre de 1821, dispuso la traslación del caserío, así:

Visto lo perteneciente a esta santa visita se ha tenido a bien mandar: Que hallándose la iglesia de este lugar (Cheva) en un estado total de ruina, pues el desplome de todas sus paredes pasa de media vara, de modo que admira cómo hay valor para que se reúna el vecindario y se pueda mantener el Santísimo Sacramento en ella; inmediatamente y sin pérdida de tiempo se procederá por todo el vecindario a formar una capilla de madera y paja, grande, elevada, con suficientes ventanas, sacristía y bautisterio en el sitio más central y de buen temperamento que tenga todo este territorio que comprende el vecindario que a nuestro modo de pensar y según lo que tenemos andado nos parece más conveniente el que llaman “ Agua Fría “; por hallarse esta población en el lugar más enfermo que tiene este territorio, donde si se continuara, sus habitantes producirían unos individuos inútiles a la sociedad y por consiguiente pesadas cargas para la república: Jamás tendrá cura

permanente pues cualquier sujeto por sano y robusto que venga inmediatamente se enferma; y por consiguiente no habiendo nada que perder de tan deplorable población, pues no hay iglesias, la cárcel no sirve, lo mismo el cementerio, una capilla que existe está para caerse, la casa del cura casi lo mismo y su población compuesta de unas habitaciones de muy poco valor...”.

El párroco de Cheva doctor don Francisco Antonio Carrillo trasladó la población al sitio actual, el 29 de octubre de 1821, y cumplió con tanta actividad la orden superior, que en abril de 1822 ya estaba en Jericó en servicio la nueva capilla.

El sitio de “Agua Fría” era de propiedad del señor don José Antonio Hernández. Este señor donó el terreno para la fundación de la nueva población. Se trazaron las calles y carreras, la plaza y se levantó una capilla dedicada a Jesús, María José, Joaquín y Ana y se bautizó a la localidad con el nombre de Nuestra Señora de la Natividad de Jericó. ⁴

Los siguientes son los sacerdotes que han sido párrocos en la Parroquia de Nuestra Señora de la Natividad de Jericó, trabajo elaborado por el padre Gelman Ariel Salazar Delgado:

1821- Francisco Antonio Carrillo.

NOTA: Hoy primero de abril de mil ochocientos veintidós se puso el primer óleo en esta nueva capilla dedicada a la Santa Familia de Jesús, María Y José, Joaquín y Ana que conste lo firmo.

Francisco Antonio Carrillo.

En la parroquia de Nuestra Señora de la Natividad de Jericó a primero de abril de mil ochocientos veintidós, yo el cura propio bautice, puse óleo y crisma a una niña de nueve días de nacida a quien llamé María Encarnación, es hija natural de Juana Pérez. Abuelos maternos Sebastián Pérez y Bárbara Botía. Fue Madrina Ana Josefa Mesa a quien le advertí lo necesario. Doy fé.

Francisco Antonio Carrillo.⁵

LA SANTA MISIÓN DIOCESANA EN JERICÓ

Dos equipos misioneros integrados por sacerdotes, religiosas y laicos cubren el extenso territorio de la parroquia “Nuestra Señora de la Natividad” de Jericó, en la Santa misión que se inició el domingo 14 de marzo y cuya agenda se extenderá hasta el domingo 28, quinto de cuaresma. Así avanza la preparación de las Bodas de Oro de la Diócesis del 2005. Una “nueva etapa de la vida de la iglesia exige de nosotros una fe particularmente conciente, profunda y responsable” (R.H. 6).

Nuestra época está “hambrienta de espíritu” y vivimos en la iglesia un momento privilegiado de espíritu (E.N. 75). Es una época que reclama signos, gestos y experiencias. El hombre de hoy desconfía de las exposiciones teóricas, aunque sean sobre la misión, necesita misioneros y apóstoles que sean testigos de lo que han visto y oído. Nuestro mundo “exige a los evangelizadores que le hablen de un Dios a quienes ellos mismos conocen o tratan familiarmente (E.N. 76).⁶

⁴ CORREA C., Ramón. Monografías de los Pueblos de Boyacá. Tomo I. P. 514, 515.

⁵ VILLAMARIN DÍAZ, María Mercedes. Op. Cit. P. 30,31.

⁶ Manuel J. Rodríguez Rojas-MCS. La Misión de Jericó. En Puente Boyacense, 2004.

COMPOSICIÓN DEL PRESUPUESTO DEL MUNICIPIO DE JERICÓ

En el municipio de Jericó el presupuesto se compone de la siguiente manera:

- A) Presupuesto de Rentas
- B) Presupuesto de Gastos o Ley de Apropiações
- C) Disposiciones Generales

EVENTOS CULTURALES

En Jericó se tienen en cuenta los aspectos culturales en diferentes festividades, a continuación se hará un recuento de cada una de ellas:

Es el acontecimiento público, masivo y popular, que reúne en sus manifestaciones el pensar, el sentir y el actuar de los miembros de una comunidad y que se programa en una fecha y en un lugar determinado. Los eventos culturales son de diferente índole.⁷

Jericó y su Folklore

Aquí nos referimos a las actividades particulares de Jericó como la música, las danzas, las romerías, los juegos, y otros que se practican actualmente y que por su regularidad permiten asegurar el desarrollo y la supervivencia de estas expresiones folklóricas.

Música, Canciones y Coplas

La música, cantos, danzas coplas e instrumentos musicales que encontramos en Jericó como en todo el departamento de Boyacá presenta supervivencias indígenas y españolas, las cuales se han transmitido por tradición de generación en generación.
Conjuntos Musicales

Ha sido tradicional y ha estado presente en todo tipo de acontecimientos. A comienzos del Siglo todas las fiestas se hacían con música de cuerda y se habla de experimentados ejecutores, ya desaparecidos como don Víctor Alcides Cuevas, Lino Salamanca, y otros. A mediados de los años cincuenta existió una Banda Municipal que amenizaba las fiestas y las celebraciones religiosas con música

⁷ INSTITUTO DE CULTURA Y BELLAS ARTES DE BOYACÁ. Organización de Eventos Culturales. 1989. p.7.

Colombiana, páginas como Trago a los músicos, y la gata golosa, pasillos, torbellinos, y bambucos.

En esa época la banda acompañaba también a los funerales. Como integrantes de la Banda se recuerdan los siguientes personajes en su mayoría fallecidos: Benedicto Vargas, Candido Porras, Elías Mejía, Guillermo Mejía, Lino Salamanca, Trinidad Cely, Silvio Sachica, Tomás Sachica, Pablo Sepulveda, Carmelo Porras y pocos que sobreviven actualmente como el señor Pedro Ignacio Quintero Espinosa que aún interpreta la trompeta, el violín, la bandola, el tiple, la guitarra, la flauta y muchos más.

De generación en generación ha habido músicos destacados. Hoy se conocen conjuntos como los siguientes: El grupo Cuerdas de los andes, que conforman Luis García, Mauricio, Libardo y Campo Elías Fuentes; Este grupo está rompiendo fronteras, es un grupo joven y está en vía de profesionalización, ya posee equipo de sonido de su propiedad y contrata con las empresas cerveceras la amenización de fiestas, bazares y bailes.

Otros Conjuntos son: Aires de Jericó: Pedro Quintero, Carlos Cetina, Humberto López, Guillermo Quintero y Alfredo Eslava; Los hermanos Merchán y la familia Merchán Quintero de la vereda de Bécota; Los hermanos García de la vereda El chilcal y de allá mismo, los aspirantes conformado por Arnaldo Duarte, Bernardo Cuevas y sus hijos y el conjunto Brisas del Valle, que conforma la familia Gómez Villamarin, que incluye dos niños de diez y coho años respectivamente. En Pueblo viejo, Ernesto Niño y Carlos Cetina; En Tapias, Belarmino y Julio Romero y Alfredo Duarte. En el Cocubal, Brisas del Cocubal conformado por Constantino Duarte, Jesús, Luis y Gabriel Duarte, y tras de ellos van sus hijos para una nueva generación.

Aparecen recientemente nuevos músicos que están siendo impulsados por el Párroco, Padre Leonel Acevedo y que están estudiando en el colegio López Quevedo, entre ellos Camilo Torres, Danilo López Albarracín y Sergio Botía.

En el sector rural los músicos han acompañado fiestas, actividades comunitarias y hasta los velorios de los niños que según la tradición eran convertidos en parrandas. Se decía que el niño por ser inocente y no tener pecados iba derechito al cielo, y se convertía en una esperanza de salvación para los padres y padrinos porque ayudaban a sacarlos del purgatorio cuando también murieran. Por eso se celebraba su muerte con una fiesta, con baile y aguardiente junto al féretro. Y al día siguiente el cortejo rumbo al pueblo y hasta el cementerio iba presidido por el conjunto musical aunque la mamá del niño y sus allegados fueran llorando.

Las Danzas

En Jericó como en la mayoría de pueblos de Boyacá los aires musicales más representativos son: el Torbellino, el Bambuco, la Guabina y el Pasillo.

EL TORBELLINO: Es el aire musical folclórico más importante de nuestro departamento; se manifiesta como la tonada de los promeseros en las romerías boyacenses, en los bailes de casorios, en las fiestas patronales y en los demás momentos festivos de los pueblos boyacenses.

Es la tonada con la cual nuestros campesinos expresan en sus coplas toda la sencillez de sus reacciones ante el amor, la desilusión.⁸

EL BAMBUCO: Es otro de los aires musicales importantes y por esencia, el ritmo mestizo de la zona andina colombiana. Se ha hablado sobre su ascendencia española y su semejanza con algunos ritmos vascos y en especial con el zortico; en la misma forma se ha definido su origen indígena por la proyección triste de sus melodías y por sus movimientos de bambaleo semejantes a los indígenas; por último, se defiende la teoría de la ascendencia africana y se presenta el argumento de la existencia del poblado Bambuck de Senegambia y de los instrumentos carárganos hechos en tobos de bambú y llamados “bambucos” por los negros antillanos.

En las primeras décadas del siglo XIX ya se mencionaba el bambuco como el aire musical criollo de especial autenticidad nacional. Un bambuco motivó el ánimo de los colombianos que lucharon en la batalla de Ayacucho.⁹

GUABINA: Es otra de las danzas y cantos típicos del folclor boyacense con ascendencia de los aires musicales hispanos. En el siglo XIX este baile se presenta a nivel campesino y populachero, por ser un baile agarrado o de pareja cogida. Su nombre viene según parece de la designación que se daba en los Llanos al pez guabina; o del nombre que se daba a los hombres simples.¹⁰

HISTORIAS, MITOS Y LEYENDAS

En el municipio de Jericó existen una serie de mitos y leyendas que han sido contadas de generación en generación, cuyo origen se dio para dar explicación a algunos fenómenos naturales, y con el paso del tiempo fueron historias que ganaron

⁸ OCAMPO LÓPEZ, Javier. Música, Danzas y Cantos Nativos. Tomado del libro El Lector Boyacense, Tomo II, Tunja. Ediciones La Rana y El Águila. 1980. p. 741,742 y 743..

⁹ OCAMPO LÓPEZ, Javier. Op. Cit. P. 749,750.

¹⁰ OCAMPO LÓPEZ, Javier. Op. Cit. P. 751.

credibilidad. Algunas de las leyendas más conocidas son comunes en otros lugares del país tales como: La llorona, el mohán, los encantos, los duendes, etc.

El mito o la leyenda de “**la llorona**” se cuentan con algunas variantes en este lugar:

Que hubo una señora que mató al marido que se llamaba Juan y que luego mató a siete hijos que estaban sin bautismo y también se llamaban Juan, y por eso este espíritu está condenado a recorrer el mundo llorando, y buscando los huesos de sus hijos, cuando los complete dejará de vagar por el mundo. A la llorona se le oye gritar y lamentar por sus hijos, algunos dicen que la ven con un tiesto de candela en la cabeza.

Los mohanes son personas que durante una vida de ermitaños se preocuparon mucho por acaudalar riquezas representadas en metales preciosos, y que mediante pactos con el diablo lograron continuar vivos, pero escondidos en lugares inhóspitos, como cuevas, el fondo de las lagunas, pozos profundos, las peñas y otros.

De los **duendes** se dice que son seres de pequeño tamaño, que buscan a las niñas más hermosas y las conducen a lugares inhóspitos, las entretienen con música, y les llevan dulces y juguetes, impidiéndoles regresar con sus familias.

Propias del Municipio de Jericó, se han escuchado las siguientes Leyendas:

Del Cerro de El Palacio:

En límites de las veredas del Juncal y Tíntoba, hay un Cerro Alto que por su parecido se conoce con el nombre de El Alto de El Palacio, y los vecinos del sector de Tíntoba Chiquito contaban que en noches de menguante, a la media noche se escuchaba el tañido de las campanas, y el cerro se transformaba en una catedral, con una gigantesca puerta abierta por el frente, y que en el fondo podía apreciarse un altar de oro, y un luminoso recinto. Dice la Leyenda que muchos curiosos se fueron conducidos por el sonido de las campanas, entraron a la catedral y nunca regresaron. Aún algunas noches de menguante vuelven a sentir el tañir de las campanas en el Alto de Palacios, pero nadie sale a mirarlo por temor a los encantos.

Leyenda de la Laguna Limpia:

Acerca de la formación de la Laguna Limpia en la vereda de La Estancia, se han tejido muchas historias, siendo una de las leyendas más populares la siguiente: Que como siempre ha existido intercambio mercantil con los habitantes de los llanos orientales, había muchos arrieros que con sus recuas de mulas pasaban por la

región de Cheva, transportando alimentos y mercancías con rumbo a Chita, La Salina, Tame, Támara y otras poblaciones en los Departamentos de Arauca y Casanare. Uno de estos viajeros al pasar por alguna de las lagunas del páramo recibió de seres extraños la donación de una gigantesca totuma de oro, que se la cargó y cada vez le resultaba más pesada, hasta llegar a un rancho donde finalmente la arrojó. Allí vivía una pareja de ancianos que arrojaba agua sobrante de sus quehaceres domésticos preciso en el lugar donde se encontraba la totuma. En breve tiempo se formó la laguna que luego devoró a la pareja de ancianos y quedó ubicada en la actual vereda de la Estancia. Esta laguna tiene aguas azufradas, de un fuerte olor, no posee peces, está cubierta de junco, y según nos cuentan los habitantes más viejos de la vereda, no tiene fondo, “es un brazo del mar”, en su interior posee columnas de oro, y en uno de sus costados no se puede nadar porque tiene aguas bravas que pueden “sorberse” al que se meta.

Otra Versión de la Laguna Limpia:

María Mercedes Villamarín y la reportera del periódico Puente Boyacense Rocío Rivera en la pagina 278 escriben lo siguiente: “ Se encontraban unos vecinos en Cheva, hace unos 25 años, cerca de la Laguna Limpia arreglando la toma para instalar el regadío, de pronto comenzaron a escuchar música, se sorprendieron y comentaron entre ellos, ¿ Donde hay fiesta?. La música cada vez fue sonando más fuerte y parecía que tuviera instrumentos de percusión de los que usaban los indígenas.

La música siguió sonando y de pronto se iluminó la laguna, inicialmente, se vio una pareja bailando. Era muy hermoso, la música siguió y cada momento que pasaba se veían más parejas bailando hasta llegar a observar un pueblo muy lindo. Los vecinos extasiados en lo que allí pasaba se preguntaban el porque de esta visión, se miraban aturcidos y de pronto desaparece el maravilloso espectáculo. Corrieron a casa presagiando con esta visión algún hecho importante para esta región. Es así como quedo de tradición que cuando la laguna cambia de colores o ejerce algunos bramidos dicen los lugareños que estos fenómenos avisan esperanza o desastre para la región.

Leyenda de la Piedra del Pulpito:

En una de las lomas más altas que hay alrededor de la población, hacia el costado Sur, hay tres piedras gigantes ubicadas en forma de fogón entre sí. Una de ellas está superpuesta sobre otra dando la forma de una silla; la segunda tiene la forma

de la planta de un pie. Contaban los residentes en el sector, que a ellos les contaron los mayores, que este era el lugar escogido por el Diablo para construir su casa, y dado a esa tarea alcanzó a ubicar las tres piedras estratégicamente, y en una de ellas construyó una silla para su descanso. Tenía mucha piedra acumulada para este menester y en esos días llegaron los padres doctrineros que fundaron la Parroquia de Jericó a corta distancia, y con el tañido de las campanas para llamar a la misa, el diablo se alborotó en cólera, se cargó un zurrón cargado de piedras grandes, le dio una patada a una de las piedras y dejó marcada la pata, y emprendió viaje rápidamente hacia la Sierra Nevada del Cocuy, donde eventualmente hay una piedra con el mismo nombre. Al dar el salto se rompió el zurrón y las piedras quedaron esparcidas en el sector de La Porquera, las cuales están ahí porque el poder humano no ha sido suficiente para sacarlas. Son muchas y de gran tamaño.

A veces van los habitantes de Jericó a ese sitio desde el cual puede verse para muchas poblaciones circunvecinas porque está ubicado aproximadamente a 4.000 metros de altura sobre el nivel del mar.

Leyenda del Patio de las Brujas:

En medio de un bosque natural en el sitio de Los Pozos Negros, cerca de la Piedra del Púlpito, hay un terreno de cincuenta metros de diámetro aproximadamente en el cual no hay ningún árbol, ni arbusto, musgos o pajonales, en definitiva ningún tipo de vegetación, a pesar de que las condiciones del suelo son las mismas de todo el sector.

Contaron los abuelos que este es el sitio escogido por las brujas para bailar con el diablo, por este motivo tienen tan desbastado este tramo de terreno: El patio de las brujas.

Leyenda del Cerro de Pan de Azúcar y la Cueva Oscura:

En el costado occidental del municipio, siguiendo la dirección del Río Chicamocha, están ubicados El Cerro de Pan de Azúcar en la Vereda El Juncal y La Loma del Mercado en la vereda de Bécota, distantes entre sí aproximadamente cuatro mil metros. Del Cerro de Pan de Azúcar, se cuenta que produce destellos en el día y en la noche brilla con luz propia, y que en su profundidad hay tesoros y grandes riquezas. Este es el más grande desfiladero que hay en el Municipio, tomado desde su cúspide hasta el pie del Cerro que da a la orilla del Río Chitano.

En la parte baja de la Loma del Mercado, junto a una quebrada está la Cueva Oscura, que tiene una boca relativamente grande, y toma dirección hacia Pan de Azúcar. La Leyenda dice que esta es un túnel que tenían los indígenas para llegar vía subterránea a explotar las riquezas del Cerro de Pan de Azúcar, que dista como ya se dijo cuatro mil metros aproximadamente. Se decía además que en la Cueva

no había oxígeno, que no se podía encender vela, ni lámpara de ninguna especie, y por eso se le llamaba la Cueva Oscura. Unos testigos presénciales (Antonio Avellaneda y Pedro Nel Pineda) dicen haber estado en la Cueva Oscura, que se alumbraron con una vela, que había murciélagos y restos de cabros muertos, y que no pudieron penetrar a más de veinte metros porque un derrumbe les impidió el paso, por lo tanto no pudieron comprobar su verdadera profundidad.

La Leyenda de los Ahogados del Río:

Este es un relato que le copiamos a don Rodrigo Cháves, un habitante ribereño del Río Chitano en los límites de la vereda de Tíntoba del Municipio de Jericó y de la Playa del Municipio de Chita:

Es que en el silencio de la noche, en ocasiones se escucha un grito desesperado que viaja por el río aguas abajo, que se oye desde la desembocadura de la Quebrada de Cheva hasta las Vegas de Bocachico. Es un grito terrorífico que produce miedo a quienes lo han escuchado, que son las personas que permanecen al filo de la media noche regando los pastos y sementeras en las Vegas del Río.

Puede explicarse este hecho misterioso, dijo don Rodrigo, en la cantidad de personas que durante largos años se han ahogado en el Río Chitano, muchos de los cuales sus cadáveres quedaron sin rescatar.

LOS JUEGOS

Dentro de los juegos y diversiones populares de los Jericoenses, el juego del tejo es el más difundido.

El Tejo: Es una diversión popular, la más conocida en Jericó, practicada desde hace más de 500 años por los antepasados y que a través de los tiempos ha caracterizado a los boyacenses.

Este juego es conocido en toda Colombia pero en Boyacá particularmente se práctica a toda hora y en todos los lugares y por todas las personas sin discriminación social.

Tuvo su origen en las tradiciones chibchas pero la mayoría coincide que se origino en la población boyacense de Turmequé, de ahí que también se le apode turmequé.

Consiste en meter el tejo dentro de un bosin (círculo de metal) en cuyos bordes se colocan mechas (Triángulos de papel rellenos de pólvora de color rojo), en el centro

de un cuadrado de arcilla de aproximadamente un metro, cada uno de ellos ubicado, a lado y lado de un terreno plano con una distancia entre 8 y 10 metros.

Se forman equipos entre dos o cuatro y más jugadores que lanzan el tejo (pedazo de metal en forma redonda y bien pulido que se adapta perfectamente a la mano) para reventar las mechas, coger la mano, hacer bosin o moñona. Gana el equipo que primero llegue a los balazos convenidos que generalmente es de nueve.

El equipo que pierda debe pagar las cervezas consumidas que es el que le da el sabor al juego. También hay competencias individuales.

MANO: Es la tercera parte de una balazo o reventar una mecha.

BALAZO. Equivale a reventar una mecha o hacer 3 manos.

BOSIN: Es introducir el tejo en el aro metálico que está en el centro del barro sin reventar la mecha. Equivale a dos balazos.

MOÑONA: Es introducir el tejo en el aro metálico que está en el centro del barro pero haciendo reventar las mechas. Equivale a tres balazos.

SECTOR RELIGIOSO

Las fiestas y celebraciones religiosas de carácter colectivo que se conmemoran en Jericó son entre otras: La Semana Santa, El Hábeas Christí, La Navidad y La Fiesta de la Virgen del Carmen.

La Semana Santa: En Jericó como en todo el territorio boyacense la semana santa inicia el domingo de ramos y termina en la pascua de la resurrección. Es una celebración de tipo religioso donde el domingo de ramos los pobladores hacen bendecir el ramo en ceremonia especial con el fin de mantenerlo para cuando haya tempestades quemar unas ramitas para que estas cesen. Los monumentos se convierten en el acto más importante debido a que simbolizan la pasión de Cristo y las gentes recuerdan el sufrimiento de Jesús.

Se hacen procesiones con los pasos que previamente han sido arreglados por las personas destinadas con anterioridad y los pobladores asisten con gran devoción a los diferentes actos que se desarrollan durante toda la semana especialmente el día jueves a la misa de lavatorio de los pies y el viernes a la declavación de Cristo en el altar. Las campanas son reemplazadas por las matracas y matracones.

El Corpus Christí: Esta fiesta reviste gran importancia, fue traída por los españoles y en épocas del coloniaje era la fiesta más famosa y celebrada con fervor convirtiéndose en el acto religiosos más destacado en el año litúrgico.

Su celebración comienza con el arreglo en cada esquina de la plaza principal de altares adornados con flores y aves de las más coloridas y el arreglo de la entrada principal a la iglesia colgando a los animales silvestres de las patas. Esto se hacía para confirmar la fe católica públicamente con celebraciones religiosas y procesiones. En Jericó esta celebración se hace con mucha fe y mucha devoción.

La Navidad: Comienza con la organización del pesebre en la iglesia y en cada uno de los hogares al igual que con el arbolito de navidad, actividad realizada por todos los miembros de la familia. El día 16 se comienza a rezar la novena de aguinaldo. En el pesebre se destaca el portal de Belén, los animales que acompañaron a Jesús en el nacimiento, los reyes magos, los pueblos y pastores.

En las calles se hacen apuestas de los aguinaldos como al dar y no recibir, al sí y al no, pajita en boca, a la palmada etc., Es costumbre asistir a la misa de gallo que se celebra el 24 de diciembre para conmemorar el nacimiento del Niño Jesús. Después de la misa la familia asiste a la cena de media noche en sus respectivos hogares y luego vuelven a disfrutar de la pólvora, la música y el licor.

La Fiesta de la Virgen del Carmen: Esta fiesta es celebrada con mucho augurio con misa solemne, castillos, vísperas de plaza y está a cargo de los transportadores, pues es su patrona y tienen que honrarla.¹¹

5. MARCO CONCEPTUAL.

EL MUNICIPIO: Es un grupo de familias que unidas por un interés común, se establecen sobre un pequeño territorio. Políticamente es una célula del organismo nacional. Administrativamente es un núcleo del servicio público. Geográficamente es una entidad territorial de la República con personería jurídica.

LA ENCOMIENDA: Consistía en entregar indígenas a un conquistador y a sus descendientes para que los protegiera y evangelizara a cambio de prestar servicios personales en las tierras del encomendero. Al comienzo se hizo por grupos pero después fue individual.

LOS RESGUARDOS: Eran pedazos de tierra que le adjudicaban a los indígenas de un determinado grupo para el sostenimiento de sus habitantes. En muchos casos

¹¹ INFORMACION TOMADA DE LA MONOGRAFIA DE JERICÓ.

estas tierras eran explotadas individuales o en grupos con el fin primordial de pagar las obligaciones tributarias como el pago del sostenimiento del cura doctrinero etc.

LA MITA: Institución que consistía en turnos de trabajo obligatorios de un grupo de indios, clan o tribu, en un tiempo determinado remunerados en salario especialmente en las minas.

RÉGIMEN TRIBUTARIO EN LA COLONIA

EL DIEZMO – Gravamen Destinado al servicio del culto sobre la cría de ganado y los frutos vegetales.

EL REQUINTO – Tributo individual que se debía pagar de acuerdo con su consistencia física.

LA SISA – Impuesto que consistía en retener un porcentaje de peso y medida al comprador por parte del vendedor en las transacciones menores.

LA ALCABALA – Gravaba la venta de bienes muebles e inmuebles.

LA AVERÍA – Era un gravamen que se le hacía a las mercaderías enviadas y recibidas desde y hacia España a sus colonias.

LA MEDIA ANATA – Los empleados civiles tenían que pagar el 50% de su sueldo durante el primer año de trabajo.

IMPUESTO A LA ARMADA DE BARLOVENTO – Impuesto que consistía en gravar el consumo de artículos esenciales con el fin de combatir a los corsarios del caribe y financiar los costos de la guerra contra Inglaterra.

Este impuesto se convirtió en una de las causas para el levantamiento de los comuneros en 1781.

INGRESOS NO TRIBUTARIOS

TASAS: Es una erogación pecuniaria directa decretada a cargo del contribuyente como contrapartida por el costo de la prestación de un servicio.

PRECIO: Es una erogación pecuniaria de contrapartida directa no equivalente por el costo de la prestación de un servicio o la enajenación de un bien.

MULTA: Es la sanción pecuniaria impuesta por el municipio en los casos de incumplimiento de mandatos, contratos o normas legales.

RENTA CONTRACTUAL: Es el ingreso que recibe el municipio, en virtud de contratos de concesión, explotación, arrendamiento o cualquier otro concepto que genere un ingreso con base en convenios, contratos o prestación de servicios.

PARTICIPACIONES: Son los derechos reconocidos por disposiciones legales o contractuales a favor del municipio.

CONTRIBUCIONES: Son las cuotas ordenadas por la administración que deben pagar las personas naturales o jurídicas para cubrir el costo de una determinada obra realizada por un municipio.

DONACIONES: Es una contribución voluntaria y gratuita que realiza una persona natural o jurídica o una entidad nacional o internacional con el fin de contribuir en el desarrollo y mejoramiento del municipio.

CONTRIBUCIONES POR SERVICIOS ADMINISTRATIVOS: Son los aportes que realizan las entidades descentralizadas para contribuir a la atención del funcionamiento de otras entidades de conformidad con las normas establecidas.

TRANSFERENCIAS: Son el aporte que el Tesoro Nacional , los departamentos o las entidades descentralizadas hacen a favor del municipio de Jericó, sin que por parte de este medie una contraprestación directa de bienes o servicios.

APORTES PARAFISCALES: Son gravámenes establecidos con carácter obligatorio por Ley, que afectan a un determinado grupo social o económico y se utiliza para beneficio del propio sector.

INGRESOS DE CAPITAL

RECURSOS DEL CRÉDITO: Son aquellos provenientes de empréstitos internos y externos que sobrepasen un periodo fiscal, con base en autorizaciones fiscales. Se prohíbe incluir en el presupuesto de ingresos, recursos del crédito que no se encuentren legalmente contratados o incluidos dentro del plan de endeudamiento.

RENDIMIENTOS POR OPERACIONES FINANCIERAS: Son los intereses que genera alguna operación de tipo financiero como CDT'S etc.

RECURSOS ORIGINADOS EN EL DIFERENCIAL DE CAMBIO EN MONEDA EXTRANJERA: Es el excedente que se genera al cambiar el peso colombiano por alguna moneda extranjera.

EXCEDENTES FINANCIEROS: Es la operación que resulta a final de año de restarle los gastos ocasionados en la vigencia fiscal al total del presupuesto.

EVENTOS CULTURALES: Es el acontecimiento público, masivo y popular, que reúne en sus manifestaciones el pensar, el sentir y el actuar de los miembros de una comunidad y que se programa en una fecha y en un lugar determinados. Los eventos culturales son de diferente índole.


EL TORBELLINO: Es el aire musical folclórico más importante de nuestro departamento; se manifiesta como la tonada de los promeseros en las romerías boyacenses, en los bailes de casorios, en las fiestas patronales y en los demás momentos festivos de los pueblos boyacenses.


EL BAMBUCO: Es otro de los aires musicales importantes y por esencia, el ritmo mestizo de la zona andina colombiana.

GUABINA: Es otra de las danzas y cantos típicos del folclor boyacense con ascendencia de los aires musicales hispanos.

6. MARCO LEGAL

Para el Marco Legal del proyecto se tiene en cuenta los siguientes Leyes, Acuerdos, Decretos y Resoluciones referentes a la cultura a nivel Nacional, Departamental y Municipal.

 **ACUERDOS:** Acuerdo No. 003 de fecha 13 de Febrero de 2008. Por medio del cual se crea la estampilla pro – cultura del Municipio de Jericó Boyacá.

 **LEYES:** las Leyes que tratan sobre cultura a nivel nacional son:

★ **Ley 397 de 1997 o Ley general de cultura de 1997:** de fecha agosto 7 de 1997 Por la cual se desarrollan los artículos 70, 71 y 72 y demás artículos concordantes con la constitución política y se dictan normas sobre patrimonio cultural, fomentos y estímulos a la cultura, se crea el ministerio de cultura y se trasladan algunas dependencias.


★ Ley 666 de 2001 Por medio de la cual se modifica el artículo 38 de la ley 397 y se dictan otras disposiciones.

 **DECRETOS:** los decretos que tratan sobre cultura son:

❖ Decreto Reglamentario 1589 de 1998 de la Ley General de Cultura de 1997.

❖ Decreto 1226 de 1999 estructura orgánica de funciones del ministerio de cultura, normas modificatorias del decreto 1970 del 07 de agosto de 1997.

❖ Decreto 1676 del 26 de agosto de 1993 fondos mixtos de promoción de la cultura y las artes.

 **LEYES:** las Leyes que tratan sobre turismo a nivel nacional son:

★ Ley 300 de 1996 por la cual se expide la Ley general de turismo y se dictan otras disposiciones.

★ Ley 1101 del 22 de noviembre de 2006 Por medio de la cual se modifica la ley 300 de 1996 ley general de turismo y se dictan otras disposiciones.

7. METODOLOGÍA

7.1 TIPO DE ESTUDIO

El tipo de estudio que se llevó a cabo dentro de la investigación, es directamente en forma descriptiva y analítica basándonos en documentación; y el tipo de la investigación es explorativa.

7.2. FUENTES Y TECNICAS DE INFORMACIÓN

FUENTES SECUNDARIAS

Dentro de las fuentes secundarias se tuvo en cuenta:

El único documento con el que cuenta el municipio, que es una monografía del mismo realizada por el profesor: licenciado Javier Ojeda Gómez, profesor de educación física del colegio “López Quevedo”

FUENTES PRIMARIAS

Dentro de las fuentes primarias se llevó a cabo una encuesta contestada por personas de las diferentes veredas del municipio, incluyendo el centro.

Dentro de las encuestas se encuentran las siguientes preguntas:

1. ¿De qué manera cree usted que podemos implementar el eco – turismo en el municipio?
2. ¿cuáles cree usted que son los sitios eco – turísticos más sobresalientes en el municipio?
3. ¿En qué veredas están ubicados estos sitios?
4. ¿Qué incidencia tiene el eco – turismo a corto, mediano y largo plazo en la región?
5. ¿qué posibilidades de conservación de la biodiversidad podemos desarrollar por medio de actividades eco – turísticas?
6. ¿cómo el eco – turismo puede ayudar a la protección de las especies nativas?
7. ¿cree usted que el eco –turismo produce beneficios económicos para el municipio?
8. ¿sabe usted qué beneficios proporciona el eco – turismo al municipio? Si _____ no _____ ¿Cuáles?
9. ¿qué haría usted para apoyar el eco – turismo en esta localidad?
10. ¿con cuáles de los siguientes Ítems, está de acuerdo para el fomento del eco turismo?
 - * Realización de caminatas eco turísticas: si _____ no _____.
 - * Realización de Rallys eco turísticos: si _____ no _____.
 - * Inclusión del municipio en anillos eco turísticos: si _____ no _____.

* Programas radiodifusores dando a conocer los sitios eco turísticos: si _____ no _____.

* Fijación de vallas eco turísticas: si _____ no _____.

11. ¿acudiría usted a entidades departamentales y nacionales solicitando apoyo para el fomento del eco turismo en su municipio? Si___ no _____ ¿Por qué?

TRATAMIENTO DE LA INFORMACIÓN

Tratamiento de la información: Después de ser aplicada la encuesta, se procede a su respectivo tratamiento y análisis. Posteriormente, se procede a cuantificar los datos y a establecer en porcentaje la viabilidad del proyecto.

Definición del universo: De acuerdo con los datos recopilados se define que la población total de habitantes es de 5129, los cuales están divididos por veredas. Para la encuesta se tomo el total de población que está entre 18 y 40 años arrojándonos los siguientes resultados:

1602 habitantes. Con respecto a la clasificación por edades tendremos:

Tabla No 1 clasificación de datos por edades

Edad	TOTAL	Edad	TOTAL
18	111	30	54
19	104	31	57
20	105	32	58
21	106	33	54
22	107	34	59
23	83	35	45
24	81	36	41
25	87	37	45
26	59	38	58
27	80	39	45
28	70	40	39
29	54	Total gral.	1602

Fuente: datos sisben Jericó

❖ Población o universo: la población corresponde a los habitantes del municipio de Jericó. La población se caracteriza por los siguientes aspectos:

- Cuantificación: 760 personas o habitantes del municipio de Jericó.

- Características sociales: las personas que conforman este grupo de habitantes pertenecen a los niveles 0,1 y 2 del sisben.
 - Edad: las personas seleccionadas para la encuesta corresponden a edades de 18 a 40 años.
 - Localización: el proyecto se desarrolla en el municipio de Jericó, tanto a la zona rural como urbana.
- ❖ Muestras: en la ejecución y desarrollo del proyecto se tuvo en cuenta la población tanto del área rural como urbana del municipio de Jericó.
 - ❖ Determinación de la Muestra: la población objeto de estudio está constituida por los habitantes que están ubicados entre 18 y 40 años de edad, pertenecientes al municipio de Jericó, habitantes que se encuentran en el censo del sisben y los cuales se verán beneficiados con los resultados del proyecto más adelante. Para lo cual se toma para la entrevista un total de 760 personas.
 - ❖ Tamaño de la Muestra. Aplicación de la formula conociendo el universo o población (560 personas del municipio), el coeficiente de confianza (95%, o sea, 532 personas), 0.05 error máximo admisible del 5% (28 personas encuestadas)

$$n = \frac{NZ^2 S^2}{Z^2 S^2 + NE^2}$$

Donde:

- n= Tamaño de la muestra
- N= Universo o Población = 560 nucleos familiares
- Z= 1.95 que corresponde al 95% de confianza
- S²= P*Q
- P= probabilidad de que el hecho ocurra
- Q= probabilidad de que el hecho no ocurra
- E= 0.05 error máximo admisible del 5%

Como los valores de P y Q se desconocen se aplicara una pre – muestra de 160 encuestas para determinarlos.

Si el universo probable es de 1602 habitantes, tomamos una pre- muestra del 10% donde:

P= probabilidad de que el hecho ocurra = 18 = 85% = 0.85

Q= probabilidad de que el hecho no ocurra=3 =15% =0.15

S2= P*Q

S2= 0.85*0.15

S2= 0.13

$$n = \frac{760 (1.95)^2 (0.13)}{(1.95)^2 (0.13) + 760 (0.05)^2} = \frac{364.21632}{2.394325} = 152$$

n= 152 encuestas

RECOLECCIÓN DE LA INFORMACIÓN

- ✚ Instrumentos de Recolección de Información: esta se efectua en forma directa, en el campo de acción, donde se llevo a cabo, con ello se busca recolectar la información necesaria, organizarla, para ello se utilizo una encuesta aplicada a habitantes del municipio de jericó que occilan entre 18 y 40 años de edad.
- ✚ Tratamiento de la Información: la información se organiza, procesa, tabula y analiza para ser interpretada de forma cualitativa, cuantitativa y gráfica. Esto permite obtener conclusiones concretas para la formulación de soluciones adecuadas con base en procesos estadisticos y de tendencias poblacionales.

✚ Alcances y Limitaciones:

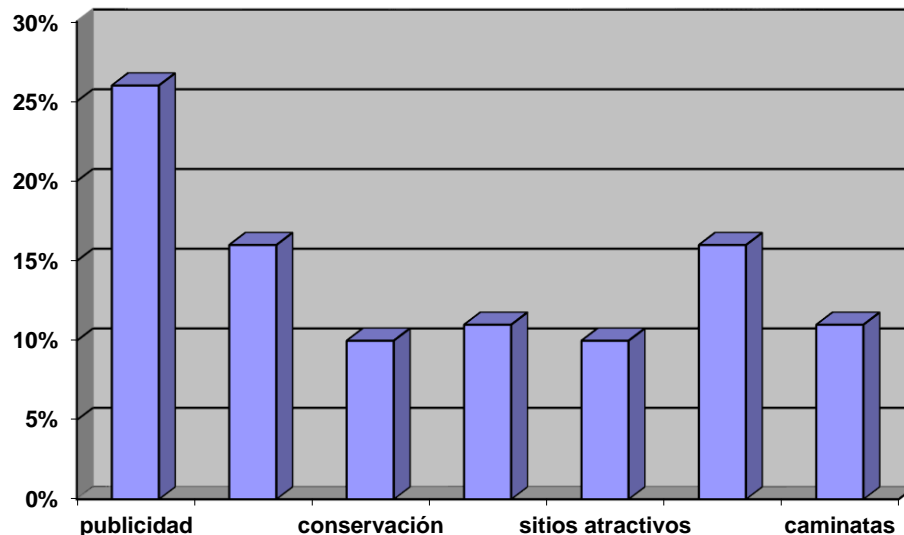
- ✓ Alcances: se cuenta con el conocimiento de algunos habitantes del municipio, en cuanto a los sitios que podemos rescatar dentro de este proyecto, y a pesar de que no se cuenta con datos sobre el ecoturismo en el municipio; se sabe que en el mundo el ecoturismo ha permitido cuidar de muchos animales que parecían abocados a la extinción.

Por ejemplo: Muchos turistas acuden cada año a Kenia, Tanzania, Sudáfrica... con el objetivo de observar y fotografiar jirafas, leones, cebras u otros animales, en plena naturaleza.¹²

✓ Limitaciones: teniendo en cuenta la recolección de la información y los instrumentos utilizados para tal fin, se encontró en la aplicación de las encuestas que se presentaron algunos inconvenientes inicialmente, respecto a la no colaboración de algunos habitantes para contestarla, pero luego se logro las respuestas correspondientes.

TABLA No. 2 ¿De qué manera cree usted que podemos implementar el eco – turismo en el municipio?

ENCUESTADOS	152	%
RESPUESTAS	Campañas publicitarias	26
	Concientización de las personas	16
	Conservación de los nacimientos de agua	10
	Capacitación a los habitantes del municipio	11
	Buscando sitios más atractivos	10
	Fomentando actividades artísticas y culturales	16
	Realización de caminatas eco turísticas	11



Fuente: la autora. Datos obtenidos sobre la base de 152 encuestas.

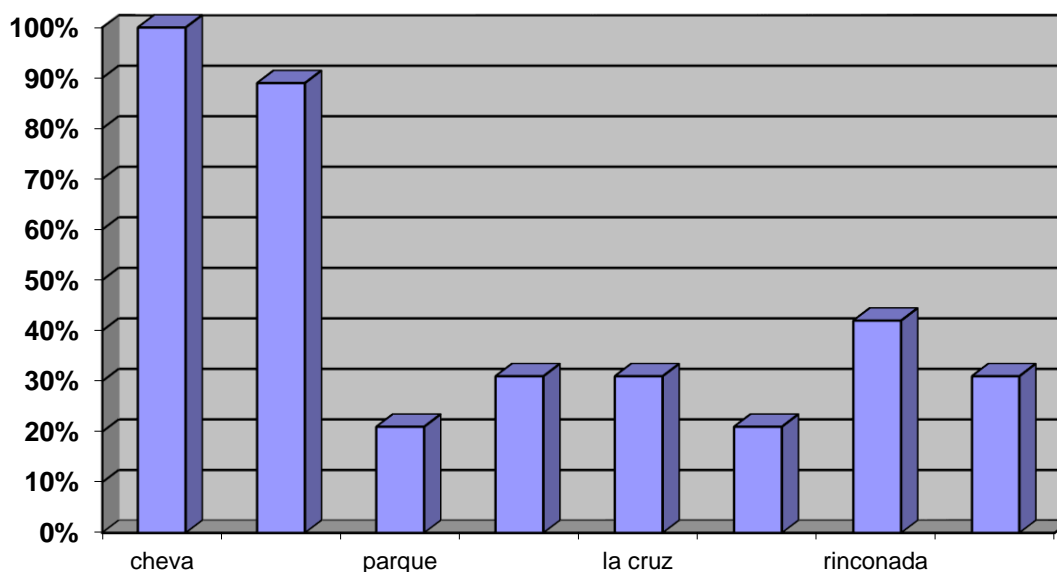
¹² Tomado de enciclopedia Encarta.

La mayoría de las personas encuestadas, prefieren que sea por medio de publicidad, mediante la radio, la televisión y otros; que se implemente el eco turismo en Jericó. A demás muchos de ellos creen que a los habitantes del municipio les hace falta capacitación y concientización respecto de lo importante que es el eco turismo para una región.

También mediante la implementación del eco turismo en el municipio, podemos rescatar nuestros valores artísticos y culturales que a través del tiempo se han venido perdiendo.

TABLA No. 3 ¿Cuáles cree usted que son los sitios eco – turísticos mas sobresalientes en el municipio?

ENCUESTADOS	152	%
RESPUESTAS	San José de Cheva	100
	La Laguna Limpia	89
	El Parque del municipio	21
	Santuario Nuestra Señora de la salud	31
	La Cruz de San Pedro	31
	La piedra del Púlpito	21
	La Rinconada	42
	Las torres de Jericó	31



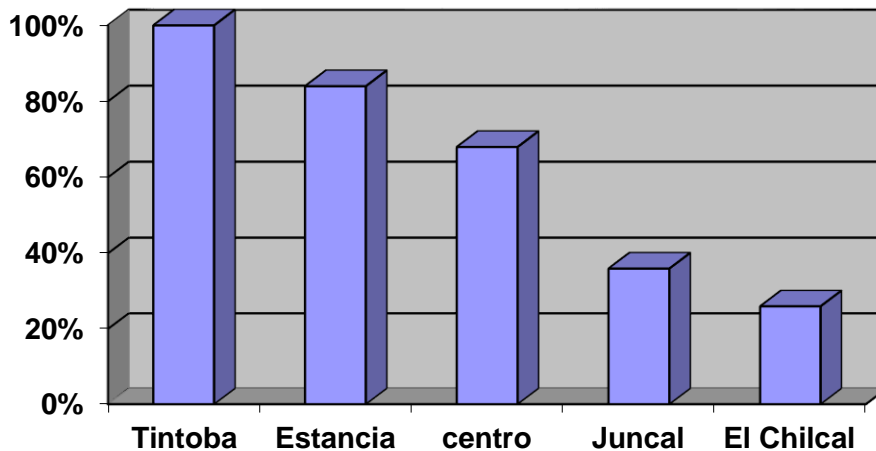
Fuente: la autora. Datos obtenidos sobre la base de 152 encuestas

De acuerdo al total de personas encuestadas, podemos observar que un 100% de ellas están de acuerdo que Cheva es el sitio turístico más sobresaliente en el municipio; en cuanto a sitios ecológicos podemos observar que un 89% de los encuestados están de acuerdo que es la laguna limpia.

También podemos observar que en el municipio hay otros sitios que los habitantes del mismo quieren que sobresalgan a nivel ecológico y turístico en la región.

TABLA No. 4 ¿en qué veredas están ubicados estos sitios?

ENCUESTADOS	152	%
RESPUESTAS	Tintoba	100
	Estancia	84
	Centro	68
	Juncal	36
	Chilcal	26



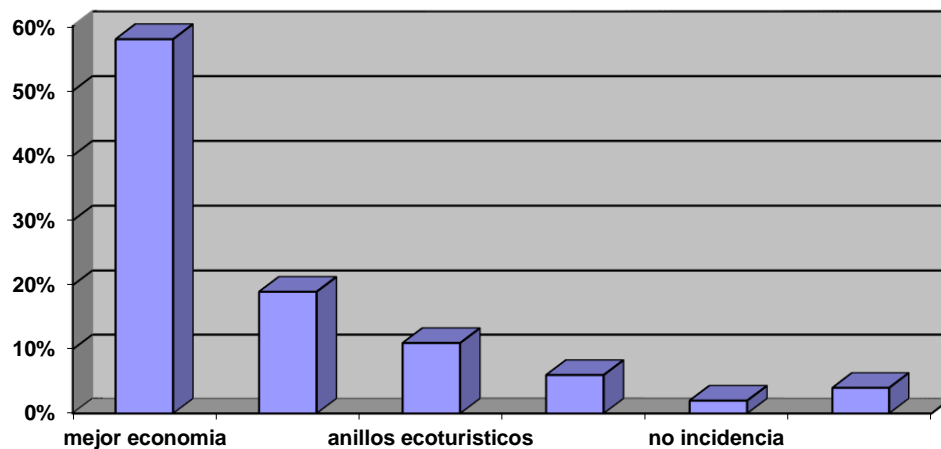
Fuente: la autora. Datos obtenidos sobre la base de 152 encuestas

Fueron muchas las respuestas con respecto a la pregunta; las más representativas son:

El 100% de las encuestas nos dan a conocer que en Tintoba está ubicado el sitio turístico más sobresaliente del municipio; un 84% de las encuestas dicen que en la Estancia, seguido por el Centro con un 68%, el Juncal con 36% y el chilcal con un 26% del total de las encuestas.

TABLA No. 5 ¿Qué incidencia tiene el ecoturismo a corto, mediano y largo plazo en la región?

ENCUESTADOS	152	%
RESPUESTAS	Mejoramiento economía local	58
	Mantenimiento de estos sitios	19
	Inclusión del Mpio. En anillos eco turísticos	11
	Mantenimiento de la ecología	6
	No tiene incidencia	2
	Beneficio al municipio	4



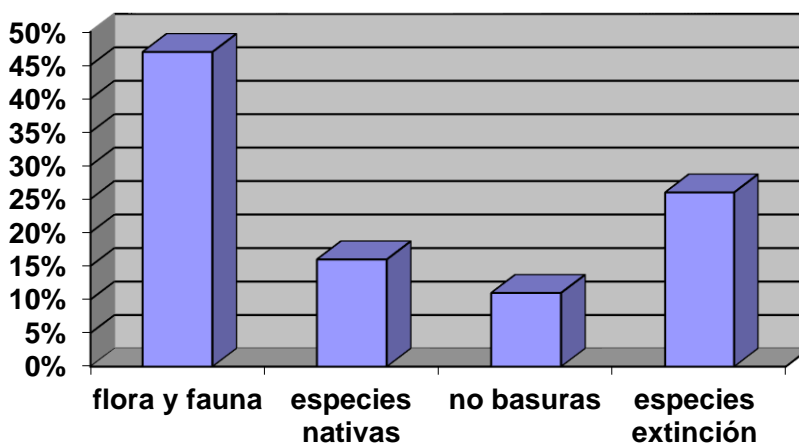
Fuente: la autora. Datos obtenidos sobre la base de 152 encuestas

Ante la pregunta relacionada con la incidencia que tiene el ecoturismo en la región y básicamente en el municipio, el 58% de los encuestados opinan que se va a mejorar la economía local y se va a mantener los sitios eco – turísticos, con los cuales se cuenta.

Además nos damos cuenta que el once por ciento de las personas encuestadas quieren y desean que el municipio sea incluido en anillos eco turísticos a nivel departamental.

TABLA No. 6 ¿qué posibilidades de conservación de la biodiversidad podemos desarrollar por medio de actividades eco – turísticas?

ENCUESTADOS	152	%
RESPUESTAS	El cuidado de la flora y la fauna	47
	Siembra de especies nativas	16
	No arrojando basuras a los sitios eco turísticos	11
	Cría y siembra de especies en vía de extinción.	26



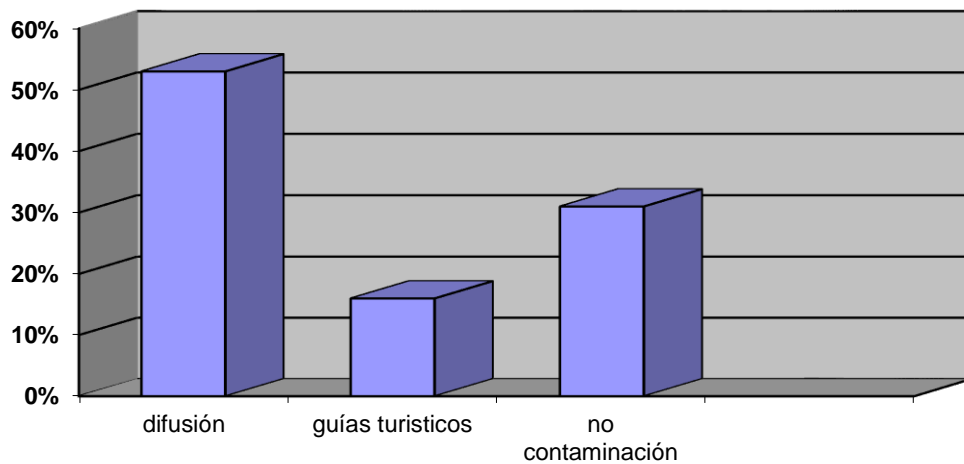
Fuente: la autora. Datos obtenidos sobre la base de 152 encuestas

De acuerdo al número de encuestas, podemos observar que un 47% de personas encuestadas opinan que el cuidado de la flora y la fauna que posee el municipio lo podemos realizar mediante actividades eco turísticas, al igual que la siembra de especies nativas y la siembra y cría de especies amenazadas o en vía de extinción.

Un gran aspecto para llevar a cabo estas actividades es evitar la contaminación ambiental, lo cual lo podemos realizar no arrojando basuras a los sitios eco turísticos, y a las fuentes de agua.

TABLA No. 7 ¿Cómo el eco turismo puede ayudar a la protección de las especies nativas?

ENCUESTADOS	152	%
RESPUESTAS	Difundiendo su conservación	53
	Empleando a cazadores como guías turísticos	16
	En la no contaminación del medio ambiente	31



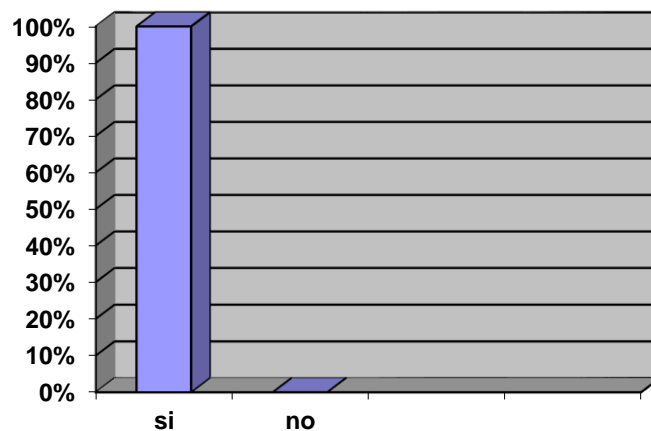
Fuente: la autora. Datos obtenidos sobre la base de 152 encuestas

El 53% de los encuestados nos dicen que la mejor manera para que el ecoturismo ayude con la conservación o la protección de las especies nativas es difundiendo su conservación, para conocer los pros y los contras y de esta manera se puede generar mayor número de posibilidades de protección para las especies.

También es importante recalcar que el 16% de los encuestados dan una opción para que las personas que le han hecho algún tipo de daño a la naturaleza se reivindicuen con ella, empleándolos como guías turísticos.

TABLA No. 8 ¿cree usted qué el eco turismo produce beneficios económicos para el municipio?

ENCUESTADOS	152	%
RESPUESTAS	Si	100
	No	0

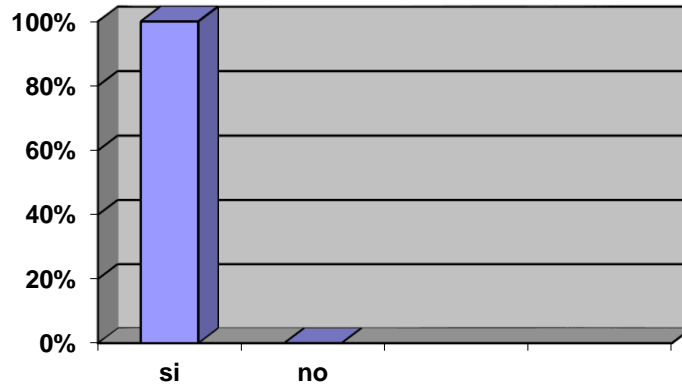


Fuente: la autora. Datos obtenidos sobre la base de 152 encuestas

A la pregunta cree usted qué el eco turismo produce beneficios económicos para el municipio, el 100% de los encuestados están de acuerdo que el eco turismo si le proporciona beneficios económicos al municipio, y a algunas personas que se dedican a la elaboración de productos a base de lana de oveja; y también porque el comercio en el municipio va a mejorar en un cien por ciento.

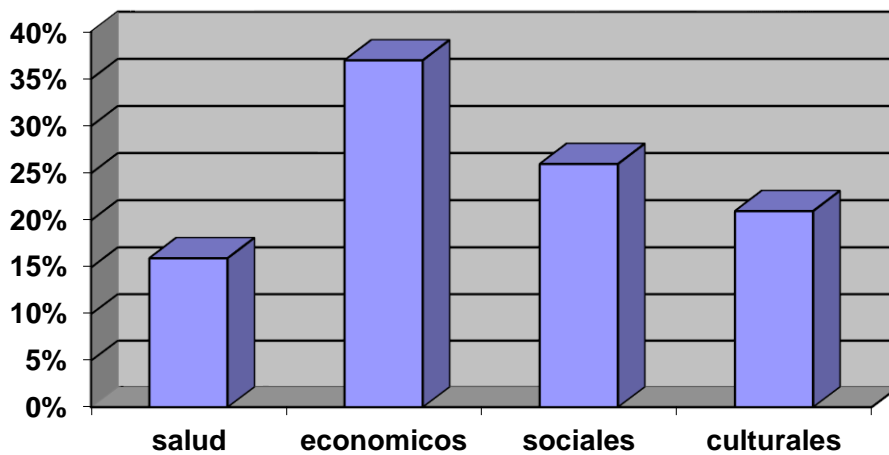
TABLA No. 9 ¿sabe usted que beneficios proporciona el eco turismo al municipio?

ENCUESTADOS	152	%
RESPUESTAS	Si	100
	No	0



Fuente: la autora. Datos obtenidos sobre la base de 152 encuestas
TABLA No. 10 ¿sabe usted que beneficios proporciona el eco turismo al municipio? ¿Cuáles?

ENCUESTADOS	152	%
RESPUESTAS	Salud	16
	Económicos	37
	Sociales	26
	Culturales	21



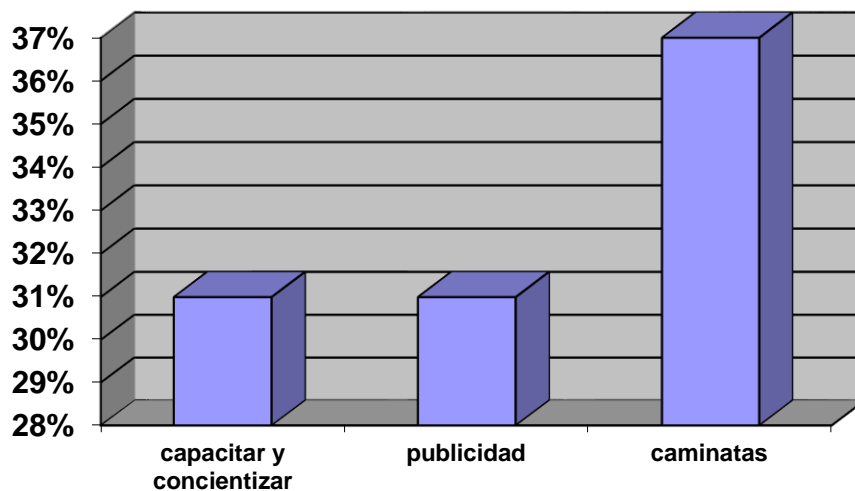
Fuente: la autora. Datos obtenidos sobre la base de 152 encuestas

A la pregunta ¿sabe usted que beneficios proporciona el eco turismo al municipio?, el 100% de los encuestados dicen que si saben que beneficios le proporciona el eco

turismo al municipio. A la pregunta ¿Cuáles? Los encuestados respondieron en su orden: Económicos: 37%; sociales: 26%; culturales: 21% y en cuanto a salud: 16%.

TABLA No. 11 ¿Qué haría usted para apoyar el ecoturismo en esta localidad?

ENCUESTADOS	152	%
RESPUESTAS	Ayudar a capacitar y concientizar a las comunidades	31
	Haría publicidad sobre estos sitios	31
	Fomentaría caminatas ecológicas	37



Fuente: la autora. Datos obtenidos sobre la base de 152 encuestas

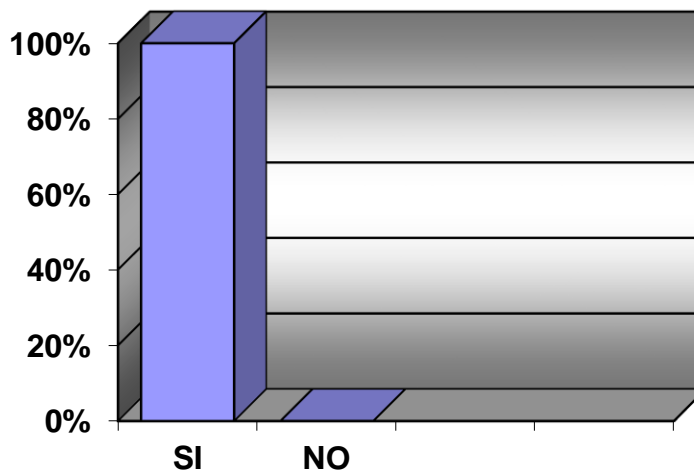
El 37% de los encuestados están dispuestos a fomentar las caminatas ecológicas, ya que es bueno para la salud, opinan ellos que hoy en día hasta los mas jóvenes les da pereza caminar, que siempre están utilizando el automóvil o cualquier otro medio de transporte, que es bueno que se deje esta rutina de un lado por unos instantes y así también ayudaríamos a conservar el medio ambiente.

El resto de los encuestados estarían dispuestos a hacerle publicidad a los sitios eco turísticos más sobresalientes y a capacitar y concientizar a las comunidades respecto a este tema.

¿Con cuales de los siguientes ítems, está de acuerdo para el fomento del ecoturismo?

TABLA No. 12. Realización de caminatas eco turísticas

ENCUESTADOS	152	%
RESPUESTAS	Si	100
	No	

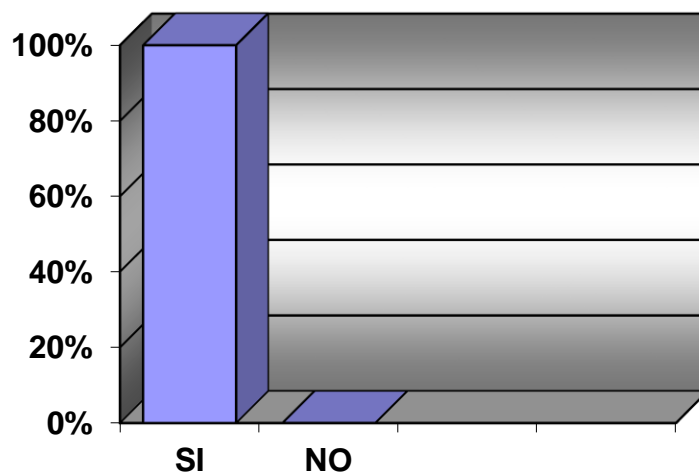


Fuente: la autora. Datos obtenidos sobre la base de 152 encuestas

En esta grafica nos podemos dar cuenta que el total de personas encuestadas están de acuerdo con la realización de caminatas eco turísticas, para el fomento del ecoturismo en Jericó, a nivel regional.

TABLA No. 13. Realización de Rallys eco turísticos

ENCUESTADOS	152	%
RESPUESTAS	Si	100
	No	

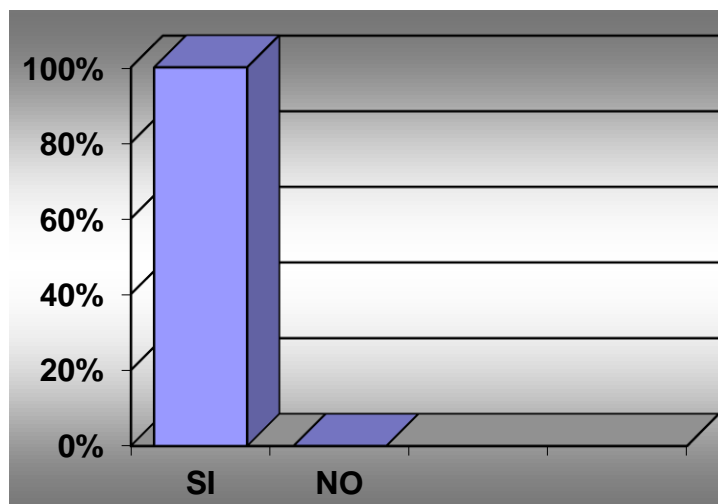


Fuente: la autora. Datos obtenidos sobre la base de 152 encuestas

Esta grafica nos muestra que el total de personas encuestadas están de acuerdo con la realización de Rallys eco – turísticos, para el fomento del ecoturismo en Jericó, a nivel regional.

TABLA No. 14. Inclusión del municipio en anillos eco turísticos

ENCUESTADOS	152	%
RESPUESTAS	Si	100
	No	

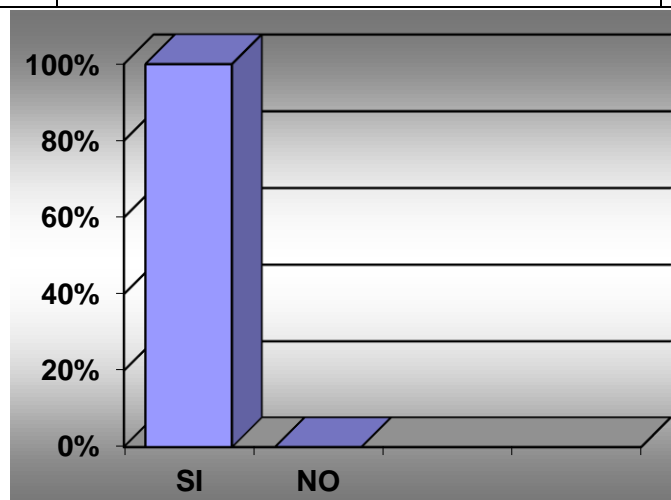


Fuente: la autora. Datos obtenidos sobre la base de 152 encuestas

El 100% de los encuestados desean que el municipio este incluido en los anillos eco – turísticos que están implementando a nivel departamental. A demás por que se está demostrando que Jericó si cuenta con diversos sitios que podemos mostrar a nivel regional, provincial, departamental y porque no hasta nacional.

TABLA No. 15. Programas radiodifusores dando a conocer

ENCUESTADOS	152	%
RESPUESTAS	Si	100
	No	

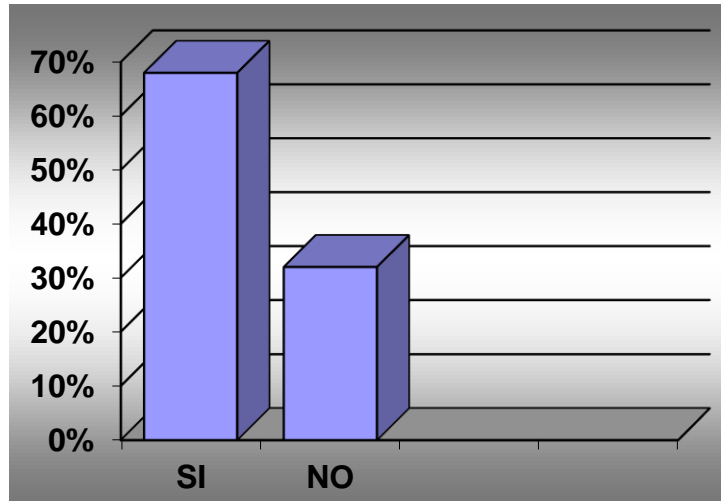


Fuente: la autora. Datos obtenidos sobre la base de 152 encuestas

Al igual que los ítems anteriores el total de los encuestados, están de acuerdo también con programas radiodifusores donde se den a conocer estos sitios, además en las encuestas nos dieron datos de algunos medios que podemos utilizar para esto (radio, televisión, videos, volantes, etc.).

TABLA No. 16. Fijación de vallas eco turísticas.

ENCUESTADOS	152	%
RESPUESTAS	Si	68
	No	32

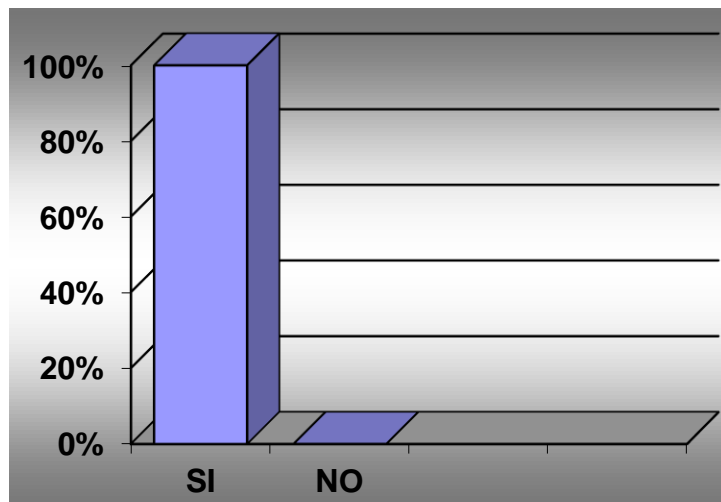


Fuente: la autora. Datos obtenidos sobre la base de 152 encuestas

El 68% de los encuestados están de acuerdo con la fijación de vallas con mensajes ecoturísticos, a comparación de un 32% que están en desacuerdo con esta forma de fomento eco turístico.

TABLA No. 17. ¿Acudiría usted a entidades departamentales y nacionales solicitando apoyo para el fomento del eco turismo en su municipio?

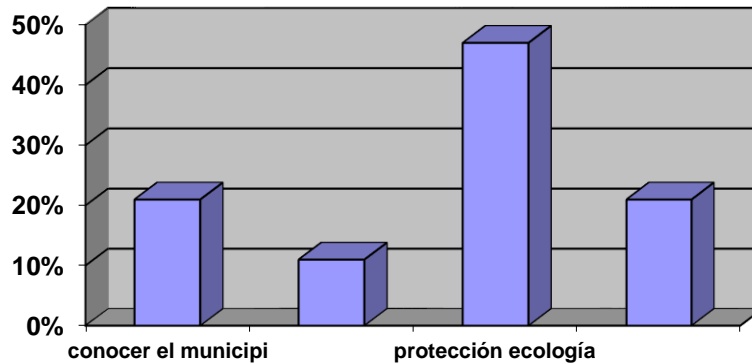
ENCUESTADOS	152	%
RESPUESTAS	Si	100
	No	0



Fuente: la autora. Datos obtenidos sobre la base de 152 encuestas

TABLA No. 18. ¿Por qué?

ENCUESTADOS	152	%
RESPUESTAS	Damos a conocer el municipio	21
	Ayuda a mejorar la imagen de estos sitios	11
	La protección de la ecología es deber de todos	47
	Para a que disminuya el calentamiento global	21



Fuente: la autora. Datos obtenidos sobre la base de 152 encuestas

Todas las personas encuestadas en este punto piensan en la protección de la ecología como tal, y como podemos disminuir el calentamiento global, aunque nosotros como seres humanos estamos reaccionando un poquito tarde, la mayoría pensando en enmendar los errores que hemos cometido para con la naturaleza,.

De acuerdo a esto: El 47% de los encuestados acudiría a diferentes entidades para recibir ayuda y de esta manera trabajar en la protección de la ecología y de la naturaleza en general. El 21% de los encuestados desean ayudar a que el calentamiento global disminuya. El 11% de los encuestados quieren mejorar la imagen tan decaída que tienen de algunos sitios que podemos rescatar. El 21% restante de los encuestados desean dar a conocer el municipio como eco turístico a nivel departamental y nacional.

8. RESULTADOS

8.1. IMPORTANCIA DE LOS SITIOS TURÍSTICOS

Jericó se convierte en un lugar apacible para ser visitado por ser el municipio más alto de la geografía Colombiana. Se encuentra a 155 kilómetros por vía carretable al norte de la capital boyacense en la provincia de Valderrama, su temperatura es fría pero en su territorio se encuentran de todos los climas desde el páramo en las alturas del Páramo de Pisba hasta el caliente a orillas del río Chicamocha.

Dentro de los sitios ecológicos, turísticos y monumentos a rescatar encontramos los siguientes:

- La iglesia: es de estilo gótico con dos torres, son las torres más altas de todas las iglesias boyacenses; por eso se dice las torres más altas en el pueblo más alto de Colombia; la iglesia con la llegada del actual párroco ha sufrido algunos cambios en su interior quedando aún más bella de lo que era antes.
- La Laguna: es una hermosa laguna que está ubicada en la vereda de la estancia, en la vía que de Jericó conduce hacia el municipio de Chita; de este sitio se han tejido muchas historias e incluso de ella se cuentan algunas leyendas.
- La Laja: este sitio está ubicado en las afueras del casco urbano en la vereda del centro, es un hermoso lugar en el cual se pueden desarrollar caminatas.
- La piedra del pulpito: En una de las lomas más altas que hay alrededor de la población, hacia el costado Sur, hay tres piedras gigantescas ubicadas en forma

de fogón entre sí. Una de ellas está superpuesta sobre otra dando la forma de una silla; la segunda tiene la forma de la planta de un pie. Contaban los residentes en el sector, que a ellos les contaron los mayores, que este era el lugar escogido por el Diablo para construir su casa, y dado a esa tarea alcanzó a ubicar las tres piedras estratégicamente, y en una de ellas construyó una silla para su descanso.

- El cerro del palacio: En límites de las veredas del Juncal y Tíntoba, hay un Cerro Alto que por su parecido se conoce con el nombre de El Alto de El Palacio, y los vecinos del sector de Tíntoba Chiquito contaban que en noches de menguante, a la media noche se escuchaba el tañido de las campanas, y el cerro se transformaba en una catedral, con una gigantesca puerta abierta por el frente, y que en el fondo podía apreciarse un altar de oro, y un luminoso recinto.

En sus alturas de la cordillera oriental que descienden a los llanos orientales se encuentra diversidad de nacimientos de agua, cascadas, lagunas; la flora es abundante y la fauna silvestre muy colorida, además en sus suelos se encuentra yacimientos de carbón, yeso, azufre, hierro, asfalto, cristal de roca, mármol, alumbre etc. No deje de visitar San José de Cheva, La Laguna, La Laja, La vega y la Piedra del Pulpito.

Sus fiestas patronales las hace en honor a la Virgen de la Salud cada año, el día de mercado es el sábado donde puede encontrar además de los productos agrícolas y ganaderos propios de la región de hermosos tejidos hechos en telares rústicos en lana virgen de oveja. También se encuentra diversidad de platos típicos como mute, costilla, arepas, embutidos, tortas, postres, sopas y la deliciosa almojábana propia de Jericó. Los restaurantes más conocidos son: Las Palmeras, Doña María y el asadero Eduards.

Jericó cuenta con una plaza de mercado multifuncional, polideportivo, teatro, cancha acústica donde se realizan al igual que en todos sus establecimientos educativos campeonatos, festividades escolares, semanas culturales, festivales de música carranguera como el Lache de Oro y demás eventos propios de la región.

Riquezas naturales

Los informes que se alcanzan a conocer sobre las actividades económicas de los primeros pobladores de Jericó se centran en la producción y comercialización de hayo a lugares del territorio muisca al margen del río Chicamocha.

En la actualidad sus actividades principales se centran en la minería, la agricultura y la ganadería.

Minería: Jericó es rico en minerales como carbón, yeso, azufre, hierro, asfalto, cristal de roca, mármol, alumbre y en el páramo de Pisba del cual hace parte Jericó según estudios recientes se encuentran rocas fosfáticas, mercurio, etc.

Agricultura: Jericó es un municipio conformado en su mayoría por agricultores. La mayor parte del territorio es montañoso, con algunos valles a las orillas de los ríos. Se produce papa, trigo, maíz haba, arveja, cebada y alfalfa. En Cheva y a lo largo del río Chicamocha se producen frutas como plátano, caña de azúcar, naranjas, chirimoyas, al igual que yuca, ñame. etc.

Ganadería: En todo el territorio se cría ganado vacuno, lanar, caprino, porcino, cabrío, equino, pero sin ninguna raza que predomine, su tenencia se hace a nivel familiar solo para el abastecimiento, al igual que la avicultura, la apicultura etc.

Jericó es una tierra propensa para el cultivo de la alfalfa por sus suelos calcáreos, por eso se ve especialmente en la zona de Cheva sus tierras cultivadas con este producto que produce la mejor alfalfa de Colombia. Tiene su origen en Asia Menor y sur del Caúcaso, luego se difundió su cultivo por los árabes a través del norte de África y España donde se extendió a toda Europa. Pertenece a la familia de las leguminosas, cuyo nombre científico es *Medicago sativa*, su raíz principal es pivotante, robusta y muy desarrollada (hasta 5 m. de longitud) con numerosas raíces secundarias, sus tallos son delgados y erectos para soportar el peso de las hojas y estas son trifoliadas, aunque las primeras hojas verdaderas son unifoliadas, sus flores pertenecen a la subfamilia Papilionoidea, es de color azul o púrpura y su fruto es una legumbre indehiscente sin espinas que contiene entre 2 y 6 semillas amarillentas, arriñonadas y de 1.5 a 2.5 mm. De longitud.

La importancia del cultivo de la alfalfa va desde su interés como fuente natural de proteínas, fibra, vitaminas y minerales; así como su contribución paisajística y su utilidad como cultivo, aporta elementos como reductor y limitador de la erosión y plagas y enfermedades de los cultivos que le siguen en la rotación. En Jericó este producto se convirtió en una de las principales fuentes de ingresos y se abastecen industrias dedicadas a fabricar productos cuya principal materia prima es la alfalfa para la fabricación de concentrados para las diferentes especies animales.

8.2. SITUACION ACTUAL.

El municipio actualmente no cuenta con un estudio que especifique cuales son los sitios eco turísticos más importantes.

Si bien los mandatarios opinan que es muy importante que el municipio tenga inversión en la parte turística y rescatan este tema en los planes de gobierno nunca se lleva a cabo ninguna actividad para lograr las propuestas de ellos; desafortunadamente como todo se queda en solas propuestas; aun teniendo el plan de desarrollo municipal donde incluyen algunos sitios no se hace nada para darlos a conocer ni aun dentro del mismo municipio.

Textualmente el plan de desarrollo municipal, en cuanto al sector turismo dice:

SECTOR TURISMO

Boyacá es uno de los Departamentos que goza de riquezas naturales debido a la diversificación de climas, y los pisos térmicos, que gracias a estos posee unos paisajes naturales conformados de flora, fauna, cuencas hídricas y grandes producciones agrícolas; Sus pueblos se caracterizan por la arquitectura colonial, por la idiosincrasia del boyacense, ofreciendo al turista amabilidad, hospitalaria y Gastronómica.

El Municipio cuenta con una diversidad climática, de flora , fauna y relieve importante generando atractivos turísticos donde se pueden realizar actividades como rutas ecológicas por los sectores de pantano hondo, laguna de la batanera,

laguna limpia, y laguna de Tintoba Chiquito de igual manera caminatas, cabalgatas y ciclo montañismo.

Además permite la práctica de deportes extremos como canotaje y kayak en la ribera del río Chicamocha, escalada en la peña del tambor, parapente en la loma de las Atenas , el picacho de tapias, loma de la porquera y páramo de la plazuela, y lo más importante, la belleza paisajística que se observa al transitar cualquier sector del municipio.

Sitios turísticos

Dentro de los sitios turísticos esta el Centro Recreacional San José de Cheva, la laguna limpia en la estancia, la vega en Tintoba, la piedra del Pulpito en el Chilcal, la rinconada en el Juncal.

Recuperación de los sitios históricos

El municipio tiene casas coloniales que representan escenarios propios de la historia del país, que pueden ser rehabilitados y convertidos en museos, restaurantes y hoteles algunos de estos son:

El oratorio, llamado la casa del sol ubicado en la vereda de la Ovejera, casa del bosque que fue el cuartel general de la guerra de los mil días y donde se firmo el acuerdo de la paz para la finalización de la misma, ubicada en la vereda de la estancia; de igual manera allí también se encuentran los primeros molinos de agua en las veredas de la estancia y Molino Viejo.

En el centro de Jericó encontramos el templo no solo como un sitio de culto sino como un atractivo turístico ya que es una construcción de estilo gótico con dos majestuosas torres laterales de una altura mayor a 48m, construidas con piedras arrastradas por bueyes y talladas a mano por los habitantes de la época, la cual atrae visitantes de municipios y departamentos vecinos, por la celebración de misas de sanación el primer sábado de cada mes, también contamos con el parque principal, que brinda mucho descanso y relajación a los turistas, otros sitios históricos son: las capillas de las veredas de Pueblo Viejo y San José de Cheva.

Estos atractivos turísticos tienen un impacto regional ya que permiten que nuestro municipio haga parte un anillo turístico con los otros municipios de la provincia, la base para llevar acabo el turismo es el mejoramiento de la vías terciarias que facilitan el acceso a los sitios mencionados, fomentando la práctica del deporte,

manejo y preservación adecuada de los recursos naturales y generación de empleo. Sin embargo el municipio adolece de una relación de todos los sitios turísticos, que permita realizar un paquete turístico que se pueda ofertar a los visitantes; además se carece de una señalización de las principales vías y sitios de interés con que cuenta Jericó que permita dar orden y ubicación a las personas que visitan el municipio.¹³

9. ANÁLISIS ESTRATÉGICO DEL SECTOR CULTURAL DEL MUNICIPIO DE JERICÓ (DOFA)

	<p>DEBILIDADES (D)</p> <ol style="list-style-type: none"> 1. Falta de Pertenencia y apropiación de los habitantes. 2. Falta de recursos para el fomento de la Cultura. 3. Falta de apoyo del Gobierno para fomentar cultura 	<p>FORTALEZAS (F)</p> <ol style="list-style-type: none"> 1. ubicación del municipio dentro del corredor turístico. 2. Poseer diferentes clases de Climas (Templado, Frío y Páramo) 3. ser sitio de asentamiento de grupos indígenas.
<p>OPORTUNIDADES (O)</p> <ol style="list-style-type: none"> 1. Transporte suficiente hacia el municipio. 2. Adecuación de sitios eco turísticos. 3. Celebración de Misas de Sanación en honor a la Virgen de la Salud. 	<p>ESTRATEGIA FO</p> <ol style="list-style-type: none"> 1. Fomento del Eco Turismo para aprovechar el transporte. 2. aprovechamiento de los sitios Eco Turísticos que posee el Municipio. 3. Organización de Publicidad para el fomento del Eco Turismo. 	<p>ESTRATEGIAS DO</p> <ol style="list-style-type: none"> 1. Incluir a los habitantes en programas que traten sobre el Eco Turismo. 2. Trabajar de la mano con el Gobierno Municipal para aprovechar recursos Dentro del municipio. 3. Hacer integraciones Culturales la parte administrativa y los habitantes del municipio.

¹³ Tomado Plan de Desarrollo Municipal 2008 -2011

AMENAZAS (A)	ESTRATEGIAS FA	ESTRATEGIAS DA
1. Emigración de los habitantes del Municipio 2. Explotación de Recursos por personas que buscan beneficio personal. 3. Falta de un archivo de las costumbres de los ancestros del Municipio.	1. Capacitar a los Habitantes del municipio para que estén en capacidad de trabajar como guías turísticos. 2. Darles a conocer a todos y cada uno de los habitantes del municipio que podemos aprovechar los recursos y sitios con los que cuenta el municipio. 3. Fomentar las riquezas ecológicas y turísticas con las que cuenta el Municipio	1. Desarrollar distintas Actividades para fomentar el Eco Turismo en la Región. 2. Tratar de incluir a todos los habitantes de la zona en las diferentes actividades. 3. aprovechar las capacidades de Bachilleres y Profesionales desempleados para incluirlos como guías y trabajar de la mano con ellos y el Gobierno Municipal.

10. PLAN PROPUESTO.

Con este proyecto se pretende impulsar al municipio turístico y ecológicamente en el departamento, con el propósito de tratar a fondo este tema y donde también se pueda realizar distintas actividades para llevar al municipio al reconocimiento eco turístico inicialmente en el departamento y más adelante en el país.

10.1. POLITICAS PROPUESTAS.

- ✓ Fijar un cronograma de actividades para llevar a cabo las estrategias y cumplir los objetivos propuestos.
- ✓ Buscar apoyo del Gobierno Municipal para llevar a cabo el proyecto.
- ✓ Fomentar empleo a través de una cooperativa o microempresa que se encargue del turismo ecológico en el municipio.

10.2. OBJETIVOS PROPUESTOS

- ★ Lograr que el proyecto de los frutos esperados utilizando y llevando a cabo todas y cada una de las estrategias propuestas.
- ★ Brindarles a los turistas una mejor información de los sitios, incluyendo a algunos de los habitantes del municipio como guías turísticos.

10.3 ESTRATEGIAS PROPUESTAS.

Dentro de las actividades que se pretenden llevar a cabo para promocionar el municipio como zona eco – turística tenemos:

- * La realización de caminatas eco turísticas.
- * La realización de rallys eco turísticos por el municipio.
- * Ver la posibilidad de incluir el municipio en anillos eco – turísticos dentro el departamento.
- * Fomentando los sitios eco turísticos en programas radiodifusores en la emisora local y emisoras de la provincia de Valderrama.
- * Con la fijación de vallas eco turísticas en la región.
- * Buscar apoyo en entidades departamentales y nacionales, para promulgar el ecoturismo regional.

11. CONCLUSIONES

Luego de hacer la investigación correspondiente para llevar a cabo el proyecto puedo concluir que:

1. Jericó cuenta con muchos sitios que podemos resaltar como eco turísticos, y que según las encuestas realizadas, podemos dar a conocer estos sitios mediante campañas publicitarias, fomentando actividades artísticas y culturales, etc.
2. según las encuestas podemos concluir que uno de los sitios más relevantes y que mas sobresale en el municipio es San José de Cheva por su clima y por las piscinas que allí se encuentran.

3. observamos que para muchos de los habitantes la incidencia del ecoturismo en el municipio ayuda al mejoramiento de la economía local, y desean que el municipio sea incluido en los anillos ecoturísticos a nivel departamental.

4. lo más importante es acudir a entidades departamentales y nacionales solicitando apoyo para el fomento del ecoturismo en el municipio, ya que damos a conocer el municipio y ayudamos con esto a la protección de la ecología y de esta manera ayudar a disminuir el calentamiento global.

12. RECOMENDACIONES

Luego de hacer la investigación correspondiente para llevar a cabo el proyecto las recomendaciones principales, son las siguientes:

1. para el gobierno municipal tener en cuenta y ayudar a que el ecoturismo en el municipio sea una realidad.
2. para los docentes de primaria y secundaria del municipio, preocuparse más porque los estudiantes practiquen a diario la protección y el cuidado de la naturaleza, ya que es un medio importante para la vida del ser humano.
3. para los habitantes del municipio luchar para que el turismo y la ecología vayan de la mano en Jericó, y además que el turismo se convierta en fuente principal de ingresos para los Jericoenses.
4. para todos desarrollar actividades artísticas y culturales enfocadas hacia la ecología y la conservación de la misma.

13. BIBLIOGRAFÍA

1. OJEDA GOMEZ JAVIER, monografía del Municipio de Jericó Boyacá, 2005.
2. OJEDA GÓMEZ, Nevers Germán. La Historia de Socotá. Litografía Arist & Compañía Ltda., 2003. monografía del Municipio de Jericó Boyacá, 2005.
3. CELY COGOLLO, María Edilma y PELAYO MESA, Serafín. Jericó, su historia, su gente y su cultura. Pp. 30 ss. Tunja. 2000.
4. MOJICA SILVA, José. "Visitas Coloniales de Boyacá", Tunja, Talleres de la Imprenta oficial, 1946.
5. CONSTITUCIÓN POLÍTICA DE COLOMBIA.
6. CORREA C. Ramón. Monografías de los Pueblos de Boyacá. Tomo I y II. Talleres de la Editorial ABC. 1987.
7. INSTITUTO DE CULTURA Y BELLAS ARTES DE BOYACA. Organización de Eventos Culturales. 1989.
8. INSTITUTO GEOGRÁFICO AGUSTÍN CODAZZI. Diccionario Geográfico de Colombia. Tomo II. Corcovado Lynual and Cove.
9. OCAMPO LÓPEZ, Javier. El Folclor y los Bailes Típicos Colombianos. Manizales, Talleres de la Imprenta Departamental de Caldas, 1981.
- "La Historia del Pueblo Boyacense" Tunja, Talleres Caja Popular Cooperativa, 1983.
10. PEÑUELA, Cayo Leonidas."Álbum do Boyacá", Bogotá, Casa Editorial de Arboleda & Valencia, 1919.
11. REVISTA GACETA DE BOYACÁ. Año III. Número IX. Editar Ltda. 1991.
12. SILVA CELIS, Eliécer. "Contribución al Conocimiento de la Civilización Lache", 1945.

13. VILLAMARIN DÍAZ, Maria Mercedes. Revista Jericó-Boyacá. 180 años. Solar Artes Gráficas.
14. VARIOS. Periódico Puente Boyacense
Periódico Boyacá Siete Días.
15. MENDEZ ALVAREZ, Carlos Eduardo. Metodología guía para elaborar diseños de investigaciones en ciencias económicas, contables y administrativas. 1998. Mc GRAW – HILL.
16. LUNA Rafael, CHÁVEZ Damaris. Guía para elaborar estudios de factibilidad de proyectos eco turísticos. Guatemala, marzo 2001. PROARCA / CAPAS

14. ANEXOS

Anexo No. 1 Bandera de Jericó



Bandera de Jericó

Anexo No. 2 Escudo de Jericó



Anexo No. 3 Himno de Jericó

HIMNO DE JERICÓ

Jericó, Jericó, Jericó,
Tierra hermosa donde brilla el sol
Una cumbre, del universo
Que se acerca a la vista de Dios (bis)

I

Esta tierra es un nido de águilas
Nuestras casas en riscos están,
Recibimos la brisa nevada
De la sierra del Cocuy Güican (bis)

II

En las venas llevamos prendida
Herencia de sangre patriarcal,
Nuestros padres, nos dieron la vida
Y enseñaron de Dios la verdad (Bis)

III

Hoy y siempre en el pecho guardemos
El cariño y respeto sin par,
Por el bello y querido terruño
Parte heroica de Boyacá.

IV

Que la ciencia ilumine las mentes,
De este pueblo que encumbrado está
Y redima a todas sus gentes
Buscando siempre, el amor y la paz.

CORO

Anexo No. 4 Fotografías de algunos sitios de Jericó.

IGLESIA MUNICIPIO DE JERICÓ





PARQUE PRINCIPAL MUNICIPIO DE JERICO



RIVERA DEL CHICAMOCHA



PAISAJE ECOLÓGICO JERICÓ



PANORAMICA JERICÓ



PAISAJE JERICÓ



PAISAJE JERICO



PAISAJE APOSENTOS



PAISAJE – VISTA CHITA VDA. ESTANCIA



SANTUARIO VIRGEN DE LA SALUD



IGLESIA MUNICIPIO DE JERICO



PAISAJE VDA. DE BACOTA

Anexo No. 5 Encuesta

ENCUESTA

1. ¿De qué manera cree usted que podemos implementar el eco – turismo en el municipio?
2. ¿cuáles cree usted que son los sitios eco – turísticos más sobresalientes en el municipio?
3. ¿En qué veredas están ubicados estos sitios?
4. ¿Qué incidencia tiene el eco – turismo a corto, mediano y largo plazo en la región?
5. ¿qué posibilidades de conservación de la biodiversidad podemos desarrollar por medio de actividades eco – turísticas?
6. ¿cómo el eco – turismo puede ayudar a la protección de las especies nativas?
7. ¿cree usted que el eco –turismo produce beneficios económicos para el municipio?
8. ¿sabe usted qué beneficios proporciona el eco – turismo al municipio? Si _____ no _____ ¿Cuáles?
9. ¿qué haría usted para apoyar el eco – turismo en esta localidad?
10. ¿con cuáles de los siguientes Ítems, está de acuerdo para el fomento del eco turismo?
 - * Realización de caminatas eco turísticas: si _____ no _____.
 - * Realización de Rallys eco turísticos: si _____ no _____.
 - * Inclusión del municipio en anillos eco turísticos: si _____ no _____.
 - * Programas radiodifusores dando a conocer los sitios eco turísticos: si _____ no _____.
 - * Fijación de vallas eco turísticas: si _____ no _____.
11. ¿acudiría usted a entidades departamentales y nacionales solicitando apoyo para el fomento del eco turismo en su municipio? Si____ no _____ ¿Por qué?